

ကချင်ပြည်နယ်
ပူတာအိုခရိုင်၊ ပူတာအိုမြို့နယ်
မြို့နယ်အထွေထွေအုပ်ချုပ်ရေးဦးစီးဌာန

ပူတာအိုမြို့နယ်ဒေသဆိုင်ရာအချက်အလက်

မာတိကာ

စဉ်	အကြောင်းအရာ	စာမျက်နှာ	
		မှ	ထိ
	အခန်း(၁) နိဒါန်းနှင့် ဒေသသမိုင်း		
	မြေပုံ		
၁	နိဒါန်း	၁	-
၂	ဒေသသမိုင်းအကျဉ်း	၁	-
	အခန်း(၂) ပထဝီဝင်အနေအထား		
၃	တည်နေရာနှင့်အကျယ်အဝန်း	၂	-
၄	နယ်နိမိတ်	၂	-
၅	မြေမျက်နှာသွင်ပြင်	၂	-
၆	ရေဆင်း	၂	-
၇	ပင်လယ်ရေမျက်နှာပြင်အထက်အမြင့်	၃	-
	အခန်း(၃) ရာသီဥတုနှင့်သဘာဝပတ်ဝန်းကျင်		
၈	ရာသီဥတု	၃	-
၉	သဘာဝပေါက်ပင်	၃	-
၁၀	တောရိုင်းတိရစ္ဆာန်များ	၄	-
၁၁	သဘာဝပတ်ဝန်းကျင်လက်ရှိအခြေအနေ	၄	-
၁၂	သဘာဝပတ်ဝန်းကျင်ထိန်းသိမ်းရေးလုပ်ငန်းများ	၄	-
၁၃	သဘာဝဘေးအန္တရာယ်ကျရောက်မှု	၄	-
	အခန်း(၄) လူဦးရေဆိုင်ရာအချက်အလက်များ		
၁၄	နေထိုင်သည့်တိုင်းရင်းသားလူမျိုးများ	၅	-
၁၅	အိမ်ခြေ၊ အိမ်ထောင်စုနှင့် လူဦးရေ (က) အိမ်ခြေ၊အိမ်ထောင်စု (ခ) လူဦးရေ	၅	၆
၁၆	လူဦးရေတိုးနှုန်းနှင့်ကျား/မအချိုး (က) လူဦးရေတိုးနှုန်းနှင့်ကျား/မအချိုး (ခ) မွေးဖွား၊သေဆုံး၊ပြောင်းဝင်၊ပြောင်းထွက်လူဦးရေ	၆	-

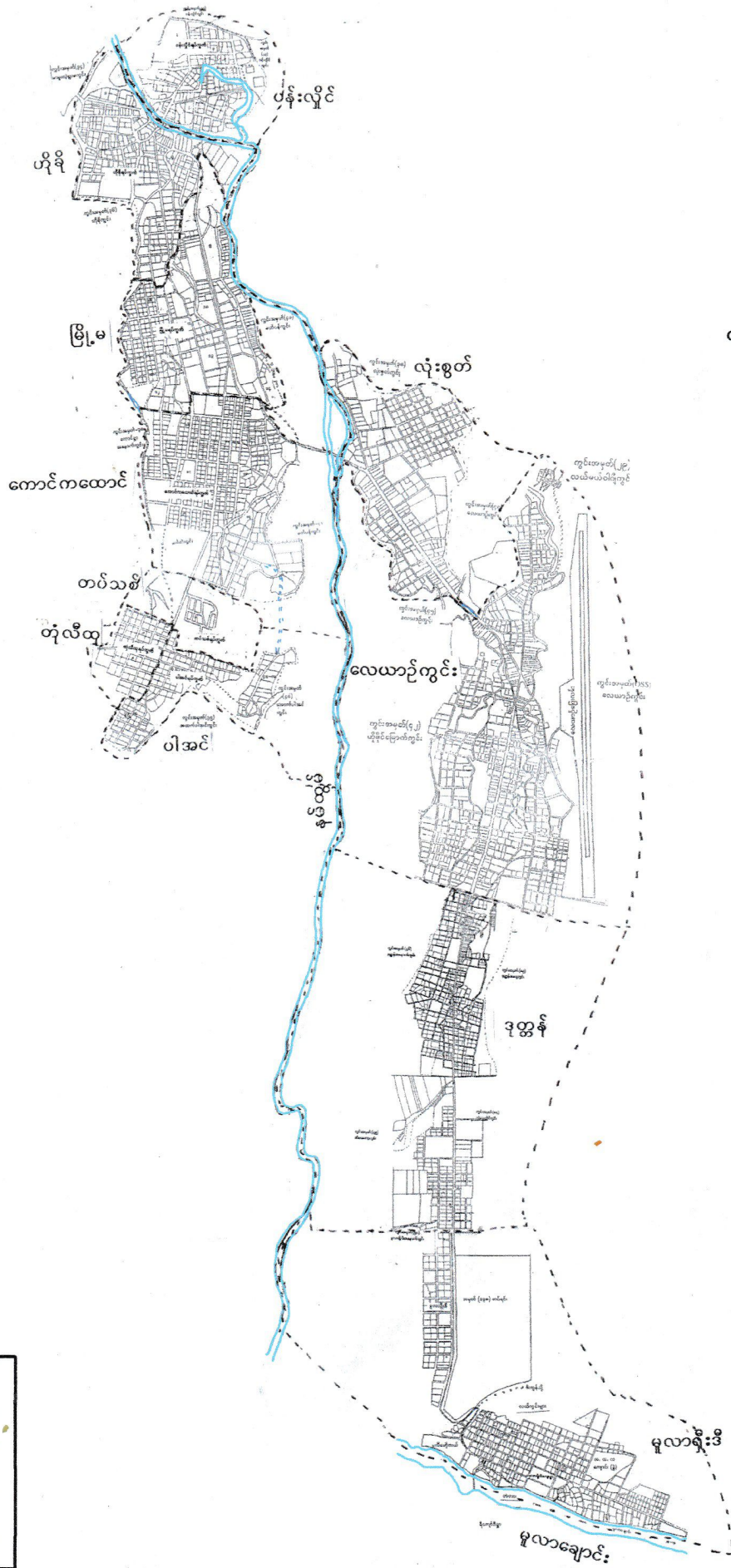
စဉ်	အကြောင်းအရာ	စာမျက်နှာ	
		မှ	ထိ
၁၇	ကိုးကွယ်သည့်ဘာသာ	၆	-
၁၈	နိုင်ငံခြားသားများနေထိုင်မှု	၇	-
	အခန်း(၅) အုပ်ချုပ်ရေးဆိုင်ရာအချက်အလက်များ		
၁၉	အုပ်ချုပ်ရေးနယ်မြေဖွဲ့စည်းမှု	၇	-
၂၀	ရွေးကောက်ပွဲဆိုင်ရာ ကိစ္စရပ်များ (က)မြို့နယ်ရွေးကောက်ပွဲကော်မရှင်အဖွဲ့ခွဲ အဖွဲ့ဝင်စာရင်း (ခ) ဆန္ဒမဲပေးပိုင်ခွင့်ရှိသူဦးရေ (ဂ) နိုင်ငံရေးပါတီများ (ဃ)ရွေးချယ်ခံရသောလွှတ်တော်ကိုယ်စားလှယ်များ	၇	၉
	အခန်း(၆) စီးပွားရေးဆိုင်ရာ အချက်အလက်များ		
၂၁	စီးပွားရေးဆိုင်ရာခြုံငုံသုံးသပ်ချက်	၉	-
၂၂	မြေအသုံးချမှု	၉	၁၀
၂၃	ဆည်မြောင်းတာဝန်များနှင့်ဆည်ရေသောက်ဧရိယာ (က) ကိုယ့်အားကိုယ်ကိုးဆည်များ (ခ) မြစ်ရေတင်စီမံကိန်းများ (ဂ) တာဝန်များ/ရေထိန်းတံခါးများ	၁၀	၁၄
၂၄	စိုက်ပျိုးရေးလုပ်ငန်း (က) အဓိကသီးနှံ(၁၀)မျိုး စိုက်ပျိုးထုတ်လုပ်မှု (ခ) နှစ်ရှည်သီးနှံစိုက်ပျိုးမှုအခြေအနေ (ဂ) အခြားဈေးကွက်ဝင်သီးနှံများစိုက်ပျိုးထုတ်လုပ်မှု (ဃ) လယ်ယာသုံးစက်ကိရိယာ သုံးစွဲမှုအခြေအနေ (င)လယ်ယာသုံးထယ်ထွန်နှင့်ကျွဲနွားကောင်ရေ (စ) ဒေသတွင်းဆန်ဖူလုံမှုရာခိုင်နှုန်း (ဆ) ဒေသတွင်းဆီဖူလုံမှုရာခိုင်နှုန်း	၁၄	၁၆
၂၅	မွေးမြူရေးလုပ်ငန်း (က) မွေးမြူရေးဇုန်များ (ခ) မြို့နယ်မွေးမြူရေး(ကောင်ရေ) (ဂ) မြို့နယ်အသားထုတ်လုပ်မှု(ပိဿာ) (ဃ) မြို့နယ်ကြက်/ဘဲ/ငှက်ထုတ်လုပ်မှု(လုံး) (င) နို့ထွက်ပစ္စည်းထုတ်လုပ်မှု (စ) မြို့နယ်ငါးပုစွန်မွေးမြူမှုအခြေအနေ (ဆ) ရေချို၊ ရေငန်ငါးဖမ်းလုပ်ငန်းမှ အသားထုတ်လုပ်မှု	၁၇	၁၈


စဉ်	အကြောင်းအရာ	စာမျက်နှာ	
		မှ	ထိ
၂၆	စက်မှုလက်မှုလုပ်ငန်း (က) စက်မှုဇုန်များ (ခ) မြို့နယ်ရှိစက်ရုံများ (ဂ) မြို့နယ်ရှိအလုပ်ရုံများ (ဃ) အိမ်တွင်းစက်မှုလက်မှုလုပ်ငန်းများ	၁၈	-
၂၇	သစ်တောလုပ်ငန်းဆောင်ရွက်မှုအခြေအနေ (က) သစ်တောများ (ခ) စီးပွားဖြစ်သစ်တောစိုက်ခင်း (ဂ) သစ်ထုတ်လုပ်မှု (ဃ) သစ်တောထွက်ပစ္စည်းများ	၁၉	-
၂၈	တွင်းထွက်ပစ္စည်းထုတ်လုပ်မှုလုပ်ငန်း (က) ဓာတ်သတ္တုတူးဖော်ထုတ်လုပ်မှု (ခ) ကျောက်မျက်တူးဖော်ထုတ်လုပ်မှု	၂၀	-
၂၉	စွမ်းအင်နှင့်လျှပ်စစ်ကဏ္ဍ (က) ဓာတ်ဆီ/ဒီဇယ်အရောင်းဆိုင်များ (ခ) သဘာဝဓါတ်ငွေ့အရောင်းဆိုင်များ	၂၀	၂၁
၃၀	ပို့ဆောင်ရေးနှင့်လမ်းပန်းဆက်သွယ်ရေးလုပ်ငန်း (က) လေကြောင်းလမ်း (ခ) ရေကြောင်းလမ်း (ဂ) ရထားလမ်းနှင့်ဘူတာရုံများ (ဃ) ကားဂိတ်များ	၂၁	၂၂
၃၁	ပြည်သူ့ဆောက်လုပ်ရေးလုပ်ငန်းများ (က) ကားလမ်းများ (ခ) မြို့ချင်းဆက်လမ်းများ (ဂ) တံတားများ (ဃ) လုပ်ငန်းသုံးစက်ကရိယာများ (င) လမ်း၊တံတားအသုံးပြုခကောက်ခံသည့်လုပ်ငန်း	၂၂	၂၄
၃၂	ဟိုတယ်နှင့်ခရီးသွားလုပ်ငန်း (က) မိုတယ်၊အင်း၊တည်းခိုခန်း (ခ) ကမ်းခြေ/ အပန်းဖြေနေရာ	၂၅	-
၃၃	သမဝါယမအသင်းများ	၂၅	-
၃၄	စီးပွားရေးဆိုင်ရာ အခြေခံအဆောက်အအုံများ (က) ကုမ္ပဏီ၊ကုန်စည်ဒိုင်၊ပွဲရုံ၊ဈေးနှင့်ကုန်တိုက်များ (ခ) ဘဏ်များ (ဂ) စတိုးဆိုင်နှင့်အရောင်းဆိုင်များ	၂၆	၂၉




စဉ်	အကြောင်းအရာ	စာမျက်နှာ	
		မှ	ထိ
၃၅	စည်ပင်သာယာရေးလုပ်ငန်းများ (က) ဈေးလုပ်ငန်း (ခ) သောက်သုံးရေရရှိရေးလုပ်ငန်း (ဂ) သန့်ရှင်းရေးလုပ်ငန်းများ (ဃ) လမ်း၊ တံတားလုပ်ငန်းများ	၂၉	၃၀
၃၆	ပုံနှိပ်လုပ်ငန်းနှင့် မီဒီယာလုပ်ငန်းများ (က) ပုံနှိပ်လုပ်ငန်းနှင့် တေးသံသွင်း၊ ဗွီဒီယို (ခ) မီဒီယာလုပ်ငန်းများ	၃၁	-
၃၇	ပြည်တွင်း အသားတင်ထုတ်လုပ်မှုနှင့်ဝန်ဆောင်မှုတန်ဖိုး	၃၁	-
၃၈	တစ်ဦးချင်းဝင်ငွေ	၃၂	-
၃၉	အသက်မွေးဝမ်းကျောင်းလုပ်ငန်းအလိုက်အလုပ်လုပ်သူဦးရေ	၃၂	-
၄၀	အလုပ်လုပ်နိုင်သူဦးရေနှင့် အလုပ်လက်မဲ့ဦးရေ	၃၂	-
	အခန်း(၇) လူမှုရေးဆိုင်ရာ အချက်အလက်များ		
၄၁	ပညာရေးကဏ္ဍ (က) အဆင့်မြင့်ပညာ (ခ) အခြေခံပညာ (ဂ) မူလတန်းကြိုကျောင်း (ဃ) ဘုန်းတော်ကြီးသင်ပညာရေးကျောင်း (င) ကျောင်းနေအရွယ်ကလေးများ ကျောင်းအပ်နှံမှု (စ) တက္ကသိုလ်ဝင်တန်းအောင်မြင်မှု (ဆ) စာတတ်မြောက်မှု ရာခိုင်နှုန်းအခြေအနေ (ဇ) သင်ကြားမှု သင်ယူမှုအထောက်အကူပြုစာသင်ခန်းများဖွင့်လှစ်နိုင်မှု (ဈ) စာကြည့်တိုက်များဖွင့်လှစ်နိုင်မှု	၃၃	၃၇
၄၂	ကျန်းမာရေးကဏ္ဍ (က) ဆေးရုံများ (ခ) ဆေးပေးခန်းများ (ဂ) ကျေးလက်ကျန်းမာရေးဌာန/ဌာနခွဲ (ဃ) ကျန်းမာရေးစောင့်ရှောက်မှု (င) ဒေသတွင်း အများဆုံးဖြစ်တတ်သောရောဂါများ (စ) HIV/ AIDS-ရောဂါဖြစ်ပွား/ သေဆုံးဦးရေ (ဆ) ကျန်းမာရေးဆိုင်ရာ အညွှန်းကိန်းများ	၃၇	၃၉
၄၃	လူမှုရေးအသင်းအဖွဲ့များ (က) INGO (ခ) NGO (ဦးရေ)	၃၉	၄၀

စဉ်	အကြောင်းအရာ	စာမျက်နှာ	
		မှ	ထိ
	(ဂ) အသင်းအဖွဲ့များ		
၄၄	အားကစားနှင့်ပျော်ဖြေရေးလုပ်ငန်းများ	၄၀	-
	အခန်း(၈) ဘာသာရေးဆိုင်ရာအချက်အလက်များ		
၄၅	ဗုဒ္ဓဘာသာဆိုင်ရာအဆောက်အဦများနှင့်သာသနာဝင်ပုဂ္ဂိုလ်များ (က) သာသနိကအဆောက်အဦများ (ခ) ရဟန်းသံဃာနှင့်သီလရှင်များ (ဂ) ထင်ရှားသည့်ဘုရား၊စေတီ၊ပုထိုးများ (ဃ) ထင်ရှားသည့်ဘုန်းတော်ကြီးကျောင်းများ	၄၁	၄၂
၄၆	အခြားဘာသာရေးအဆောက်အဦများ	၄၂	-
၄၇	သမိုင်းဝင်ထင်ရှားသောအဆောက်အဦနှင့်နေရာများ	၄၂	-
	အခန်း(၉) ဒေသဖွံ့ဖြိုးရေးဆိုင်ရာအချက်အလက်များ		
၄၈	ဒေသဖွံ့ဖြိုးရေးလုပ်ငန်းများဆောင်ရွက်နိုင်မှုအခြေအနေ (က) ကျေးလက်ဒေသဖွံ့ဖြိုးတိုးတက်ရေးဦးစီးဌာနမှဆောင်ရွက်သည့်လုပ်ငန်းများ (ခ) အစိုးရပြည်သူ့ဆောင်ရွက်သည့် ဖွံ့ဖြိုးရေးလုပ်ငန်းများ	၄၃	၄၆
၄၉	မြို့ပြစီမံကိန်း(Town Plan)နှစ်(၃၀)အတွက် မြေအသုံးချမှုဆိုင်ရာလျာထားမှု	၄၇	-
	အခန်း(၁၀) အထွေထွေ		
၅၀	အခြားတင်ပြလိုသောအချက်များ	၄၇	-
၅၁	နိဂုံး	၄၇	-

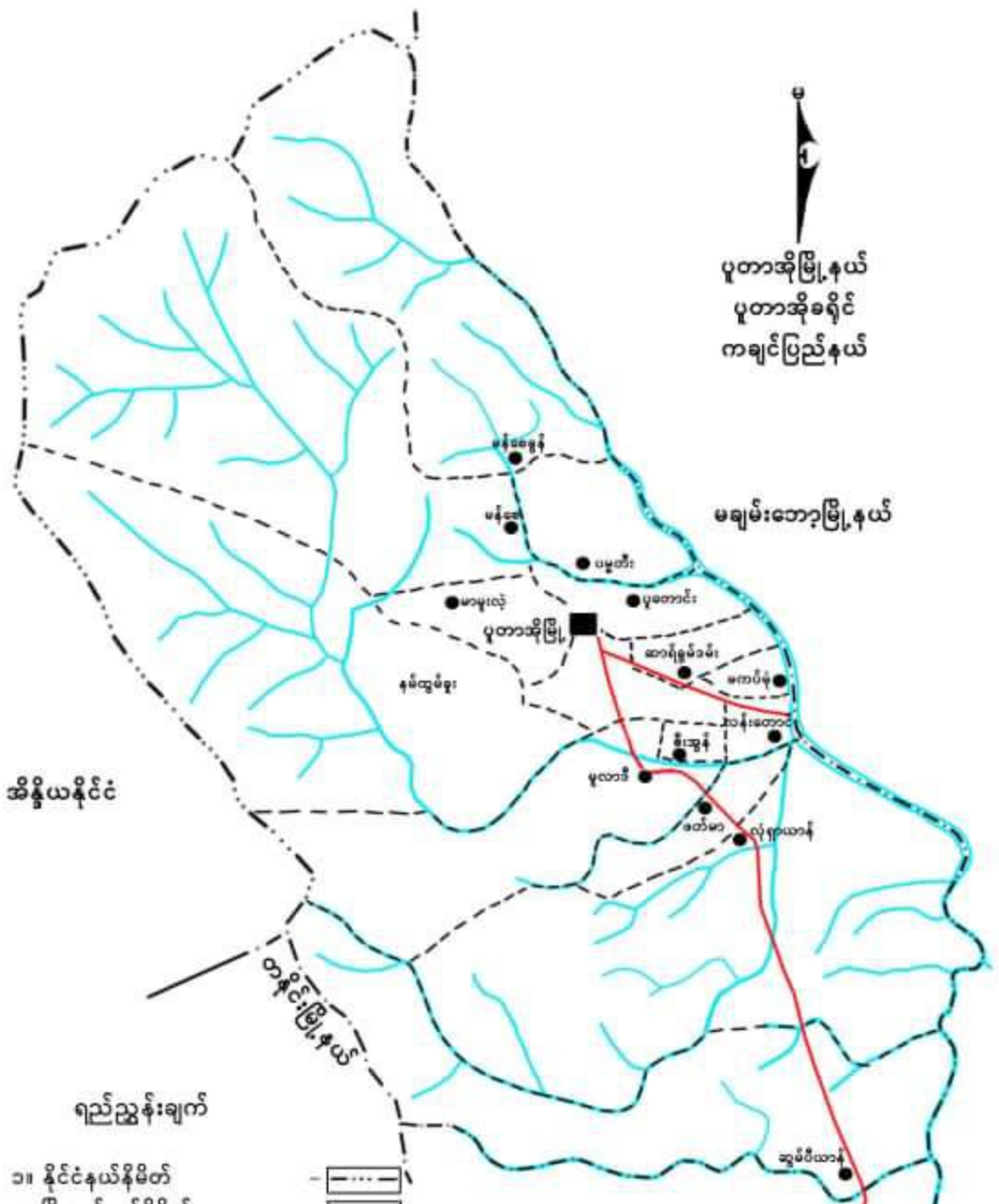
ပူတာအိုမြို့ပေါ်ရပ်ကွက် အခြေပြမြေပုံ




 ပူတာအိုမြို့
 ပူတာအိုခရိုင်
 ကချင်ပြည်နယ်

ရည်ညွှန်းချက်	
၁။ ရပ်ကွက်ခြားနယ်နိမိတ်	
၂။ ကားလမ်း	
၃။ ချောင်း	
၄။ ရပ်ကွက်ပေါင်း	၁၁

ပူတာအိုမြို့နယ် အခြေပြမြေပုံ



ပူတာအိုမြို့နယ်
ပူတာအိုခရိုင်
ကချင်ပြည်နယ်

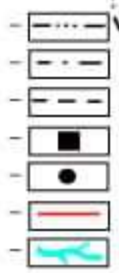
မချမ်းတော့မြို့နယ်

အိန္ဒိယနိုင်ငံ

တနင်္သာရီမြို့နယ်

ရည်ညွှန်းချက်

- ၁။ နိုင်ငံနယ်နိမိတ်
- ၂။ မြို့နယ်နယ်နိမိတ်
- ၃။ ကျေးရွာအုပ်စုခြားနယ်နိမိတ်
- ၄။ မြို့
- ၅။ ကျေးရွာအုပ်စု
- ၆။ ကားလမ်း
- ၇။ မြစ်/ချောင်း



ဆွမ်ပရာဘွမ်မြို့နယ်

ပူတာအိုမြို့နယ်၏ဒေသဆိုင်ရာအချက်အလက်များ

အခန်း(၁)
နိဒါန်းနှင့်ဒေသ၏သမိုင်း

နိဒါန်း

၁။ အထွေထွေအုပ်ချုပ်ရေးဦးစီးဌာနသည် ပြည်ထောင်စုအစိုးရအဖွဲ့ရုံး၊ ဝန်ကြီးဌာနအောက်သို့ ပြည်ထောင်စုအစိုးရအဖွဲ့၏ သဘောတူညီချက်ဖြင့် (၂၈.၁၂.၂၀၁၉)ရက်နေ့မှစ၍ ပြောင်းရွှေ့ တာဝန်ထမ်းဆောင်စေခဲ့ပါသည်။ အထွေထွေအုပ်ချုပ်ရေးဦးစီးဌာန၏ မျှော်မှန်းချက်မှာ -ပြည်သူ့ကို ဗဟိုပြုသည့် ကောင်းမွန်သော အုပ်ချုပ်ရေးယန္တရားတည်ဆောက်ရေး- ဖြစ်ပြီး၊ ရည်မှန်းချက်(၄)ရပ် ဖြစ်သော -တရားဥပဒေ စိုးမိုးရေးနှင့် ရပ်ရွာအေးချမ်းသာယာရေး၊ နိုင်ငံတော်အစိုးရ၏မူဝါဒများ အကောင်အထည်ဖော်ရေး၊ ကောင်းမွန်သော အုပ်ချုပ်ရေးစနစ်ဖော်ဆောင်ရေး၊ ပြည်သူ့ဗဟိုပြု ဒေသဖွံ့ဖြိုးရေးလုပ်ငန်းများဆောင်ရွက်ရေး-တို့အပြင် လုပ်ငန်းစဉ်(၃)ရပ်ဖြစ်သော -မူဝါဒပိုင်းဆိုင်ရာ ပြုပြင်ပြောင်းလဲရေး၊ လုပ်ထုံးလုပ်နည်းနှင့် စီမံခန့်ခွဲမှုဆိုင်ရာပြုပြင်ပြောင်းလဲရေး၊ ဒေသဖွံ့ဖြိုးရေးနှင့် လုပ်နည်းစနစ်ကောင်းများ တည်ဆောက်ရေး- တို့ကိုချမှတ် အကောင်အထည်ဖော်ဆောင်ရွက် လျက်ရှိပါသည်။ တာဝန်ထမ်းဆောင်ကြသည့် အဆင့်ဆင့်သော အရာထမ်း၊ အမှုထမ်းများသည် ရုံးချုပ်အဆင့်မှ အောက်ခြေ ရပ်ကွက်/ကျေးရွာအုပ်စုအဆင့်အထိ အထွေထွေအုပ်ချုပ်ရေးဦးစီး ဌာနရုံးအသီးသီးတွင် တာဝန်ထမ်းဆောင်ကြပြီး နိုင်ငံတော်အုပ်ချုပ်ရေးယန္တရား ချောမွေ့စွာ လည်ပတ်ရေးတွင် ပါဝင်ဆောင်ရွက်ခြင်း၊ ဝန်ကြီးဌာန၏ရည်မှန်းချက်တာဝန်များ၊ အခြားဝန်ကြီးဌာနမှ ပေးအပ်သောတာဝန်များနှင့် ဒေသဆိုင်ရာအစိုးရအဖွဲ့များမှပေးအပ်သော လုပ်ငန်းတာဝန်များကို ကျေပွန်စွာ ထမ်းဆောင်နေကြရသည်ဖြစ်ရာ ဒေသဆိုင်ရာအချက်အလက်များပြုစုထားရှိခြင်းသည် များစွာအရေးပါလာပါသည်။ ဒေသဆိုင်ရာအချက်အလက်များပြုစုခြင်းဖြင့် မိမိတို့၏လုပ်ငန်း ဆောင်ရွက်ရာတွင် အထောက်အကူပြုသကဲ့သို့ အကြီးအကဲများ နယ်မြေသို့ကွင်းဆင်းရာတွင် နယ်မြေ၏ အချက်အလက်များကိုလွယ်ကူစွာသိရှိနိုင်မည်ဖြစ်ပါသည်။ ဤစာအုပ်သည် ပူတာအို မြို့နယ်၏ ဒေသဆိုင်ရာအချက်အလက်များ (၂၀၁၉ ခုနှစ်၊ အောက်တိုဘာလမှ ၂၀၂၀ ပြည့်နှစ်၊ စက်တင်ဘာလအထိအခြေအနေ)ကို သက်ဆိုင်ရာဌာနအသီးသီးမှ ပေးပို့သောကိန်းဂဏန်းများ နှင့်အညီ ပြုစုတင်ပြထားခြင်းဖြစ်ပါသည်။

ဒေသသမိုင်းအကျဉ်း

၂။ ပူတာအိုဆိုသည်မှာ ပူတောင်းရွာအမည်ကိုယူ၍ အင်္ဂလိပ်ဘာသာဖြင့် (Putao) မှည့်ခေါ် ခဲ့ရာမှ အသံထွက်လိုက်၍ ပူတာအိုဟုပြောင်းလဲခေါ်ဝေါ်ခဲ့ပါသည်။ ပူတာအိုမြို့နယ်ကို ပြည်ထဲရေး နှင့်သာသနာရေးဝန်ကြီးဌာန၏ (၄.၈.၁၉၇၂)ရက်စွဲပါစာအမှတ်၊ ၁၀၃/ ၅၃/ စိတ်(၁)ဖြင့် လည်းကောင်း၊ အမိန့်ကြော်ငြာစာအမှတ်၊ ၁၀၁/ ၂၂-၁၅ / ဦး-၁ ဖြင့် ထုတ်ပြန်သည့် အမိန့် ကြော်ငြာစာဖြင့်လည်းကောင်း ဖွဲ့စည်းခဲ့ပါသည်။

အခန်း(၂)
ပထဝီဝင် အနေအထား

တည်နေရာအကျယ်အဝန်း

၃။ ပူတာအိုမြို့နယ်သည် မြောက်လတ္တီတွဒ် ၂၆ ဒီဂရီ ၁၀ မိနစ်နှင့် ၂၈ ဒီဂရီ ၁၀ မိနစ်အကြား အရှေ့လောင်ဂျီတွဒ် ၉၆ ဒီဂရီ ၅၃မိနစ်နှင့် ၉၇ဒီဂရီ ၄၅ မိနစ် အကြားတွင် တည်ရှိပါသည်။ အရှေ့မှအနောက်သို့ (၃၅)မိုင်နှင့် တောင်မှမြောက်သို့(၆၈)မိုင် ရှည်လျားပါသည်။ ပူတာအို မြို့နယ်နှင့် ပူတာအိုမြို့တို့၏ ဧရိယာစတုရန်းမိုင်မှာအောက်ပါအတိုင်း ဖြစ်ပါသည်-

စဉ်	မြို့နယ်	စတုရန်းမိုင်	မြို့	စတုရန်းမိုင်
၁	ပူတာအို	၂၁၀၅.၄၆	ပူတာအို	၁.၈၃၃
	မြို့နယ်ချုပ်	၂၁၀၅.၄၆	ပူတာအို	၁.၈၃၃

နယ်နိမိတ်

၄။ ပူတာအိုမြို့နယ်၏ အရှေ့ဘက်တွင် မချမ်းဘော့မြို့နယ်၊ တောင်ဘက်တွင် ဆွမ်ပရာဘွမ် မြို့နယ်နှင့် ထိစပ်လျက်ရှိပါသည်။ အနောက်ဘက်တွင် အိန္ဒိယနိုင်ငံနှင့် တနိုင်းမြို့နယ်တို့နှင့် ထိစပ်လျက်ရှိပြီး မြောက်ဘက်တွင် အိန္ဒိယနိုင်ငံတို့နှင့် နယ်နိမိတ်ထိစပ်လျက်ရှိပါသည်။

မြေမျက်နှာသွင်ပြင်

၅။ ပူတာအိုမြို့နယ်သည် ပင်လယ်ရေမျက်နှာပြင်အထက် (၁၄၂၉)ပေအမြင့်တွင် တည်ရှိပါ သည်။ တောင်စွယ်တောင်တန်းကြီးများ၊ တောတောင်လျှိုမြောင်စိမ့်စမ်းများ၊ တောင်ကျချောင်း များဖြင့် စီးဆင်းလျက်ရှိကာ ချောင်းငယ်မြောင်းငယ်များ အလွန်ထူထပ်ပေါများသော မြို့နယ် ဖြစ်ပါသည်။

ရေဆင်း

၆။ ပူတာအိုမြို့နယ်တွင် မလိခမြစ်သည် မြောက်မှတောင်သို့ စီးဆင်းပြီး မြစ်ကြီးနားမြို့နှင့် (၂၇)မိုင်အကွာရှိ တန်ဖဲန်ကျေးရွာတွင် မေခမြစ်နှင့်ပေါင်းစုံကာ ဧရာဝတီမြစ်အဖြစ်စီးဆင်း ပါသည်။ နမ်ထွမ်ချောင်းသည် တောင်မှမြောက်သို့ စီးဆင်းပြီး နမ်ပလပ်ချောင်းနှင့် ပေါင်းဆုံ ပါသည်။ နမ်ပလပ်ချောင်းသည် အနောက်မှတောင်သို့ စီးဆင်းပြီး မလိခမြစ်နှင့်ပေါင်းဆုံပါသည်။ နမ်းခမ်းထီချောင်းသည် တောင်မှမြောက်သို့စီးဆင်းပြီး နမ်ထွမ်ချောင်းနှင့် နမ်ပလပ်ချောင်းတို့နှင့် ပေါင်းဆုံပါသည်။ ဆန်ဂေါင်ချောင်းသည် အနောက်မှအရှေ့သို့စီးဆင်းပြီး နမ်ပလပ်ချောင်းနှင့် ပေါင်းဆုံပါသည်။

ပင်လယ်ရေမျက်နှာပြင်အထက်အမြင့်

၇။ ပူတာအိုမြို့နယ်သည် ပင်လယ်ရေမျက်နှာပြင်အထက် ပျမ်းမျှအမြင့် (၁၄၂၉)ပေအထက် တွင်တည်ရှိပါသည်။ အမြင့်ဆုံးတောင်မှာ ဖုန်ကန်ရာဇီတောင်ပင်လယ်ရေမျက်နှာပြင်အထက် (၁၁၅၀၀)ပေဖြစ်၍ မြို့နယ်၏အနိမ့်ဆုံးအရပ်ဒေသမှာ ပူတာအိုလွင်ပြင်ဖြစ်ပါသည်။

**အခန်း(၃)
ရာသီဥတုနှင့် သဘာဝပတ်ဝန်းကျင်**

ရာသီဥတု

၈။ ပူတာအိုမြို့နယ်သည် မိုးများ၍ အေးသောရာသီဥတုရှိပြီး၊ အမြင့်ဆုံး အပူချိန်မှာ (၃၈.၂၀၂၀)ရက်နေ့တွင်(၃၇.၇°C)နှင့် အနိမ့်ဆုံးအပူချိန်မှာ (၂၆.၁.၂၀၂၀)ရက်နေ့တွင် (၂.၀°C) ဖြစ်ပါသည်။ နှစ်အလိုက် ဖြစ်ပေါ်ခဲ့သော မိုးရေချိန်နှင့်အပူချိန်မှာ အောက်ဖော်ပြပါအတိုင်းဖြစ် ပါသည်-

စဉ်	ခုနှစ်	မိုးရေချိန်		အပူချိန်	
		မိုးရွာရက်	စုစုပေါင်း မိုးရေချိန်	နွေရာသီ(°C)	ဆောင်းရာသီ(°C)
				အမြင့်ဆုံး	အနိမ့်ဆုံး
၁	၂၀၁၁	၁၆၄	၁၄၅.၄၆	၃၅.၀	၂.၀
၂	၂၀၁၂	၁၇၆	၁၈၁.၃၄	၃၆.၅	၂.၀
၃	၂၀၁၃	၁၅၄	၁၃၂.၈၁	၃၅.၂	၁.၅
၄	၂၀၁၄	၁၄၂	၁၆၀.၄၉	၃၆.၀	၂.၀
၅	၂၀၁၅	၁၄၉	၁၆၀.၆၁	၃၅.၀	၂.၀
၆	၂၀၁၆	၁၇၄	၁၅၂.၆၉	၃၆.၀	၂.၀
၇	၂၀၁၇	၁၆၇	၁၇၇.၀၄	၃၇.၅	၁.၅
၈	၂၀၁၈	၁၅၃	၁၈၉.၈၅	၃၇.၅	၂.၅
၉	၂၀၁၉	၁၅၂	၁၅၄.၅၄	၃၇.၂	၂.၀
၁၀	၂၀၂၀	၁၄၈	၁၃၉.၀၆	၃၇.၇	၂.၀

သဘာဝပေါက်ပင်များ

၉။ တောင်ပေါ်တောတွင် စကားဝါ၊ လောက်ယား၊ ဆုံတုံ၊ သစ်ချ၊ သစ်အယ်၊ ကြေးလံ၊ သစ်ဂျပိုးပင်များ ပေါက်ရောက်ပါသည်။ အမြဲစိမ်း တောတွင် ကညင်၊ သင်္ကန်း၊ ကံ့ကော်၊ ကြေးလံ၊ ပိုးစာ၊ တောင်တမာ၊ သဖန်း၊ စိက္ကတိုး၊ စကားဝါ၊ မအူလက်တံရှည်၊ အောက်ချင်းစာ၊ ခလောင်နှင့် ဝါးအမျိုးမျိုးပေါက်ပါသည်။ ရွက်ပြတ်ရောနှောတောတွင် ထောက်ကြန့်၊ သရက်၊ သဖန်း၊ ကြက်ရိုးနှင့် ဝါးအမျိုးမျိုးပေါက်ပါသည်။ ပူတာအိုမြို့နယ်အတွင်း ယမထာကြိမ်၊ ရေကြိမ်၊ တောင်ကြိမ်အမျိုးမျိုး ပေါက်ပြီး ကြိမ်နီ၊ ကြက်ဥကြိမ်တို့လည်း ပေါက်ပါသည်။

တောရိုင်းတိရစ္ဆာန်များ

၁၀။ ပူတာအိုမြို့နယ်တွင် သားမင်း(တာကင်)၊ ကတိုး၊ တောင်ဆိတ်၊ ပြောင်၊ ဝက်ဝံ၊ ကျား၊ ချေ၊ သစ်ကျား၊ ဆင်၊ ဆတ်၊ မျောက်လွဲကျော်၊ မျောက်မြီးရှည်၊ ရှဉ့်၊ လိပ်၊ တောကြောင်၊ မြွေ၊ ပန်ဒါနီ၊ ဂျီ၊ သင်းခွေချပ်၊ တောကျွဲ၊ တောခွေး၊ ကြောင်မင်း၊ ငှက်အမျိုးမျိုးတို့ နေထိုင်ကျက်စားလျက်ရှိပါသည်။

သဘာဝပတ်ဝန်းကျင် လက်ရှိအခြေအနေ

၁၁။ ပူတာအိုမြို့နယ်သည် ရွှေ့ပြောင်းတောင်ယာစနစ်ကြောင့် တောပြုန်းတီးမှု စတင်လျက်ရှိပါသည်။

သဘာဝပတ်ဝန်းကျင် ထိန်းသိမ်းရေးလုပ်ငန်းများ

၁၂။ ပူတာအိုမြို့နယ်သည် ရွှေ့ပြောင်းတောင်ယာစနစ်မှ လယ်ယာမြေစနစ်သို့ဖော်ထုတ်စိုက်ပျိုးခြင်းဖြင့် တောပြုန်းတီးမှုမှ ကာကွယ်လျက်ရှိပါသည်။

သဘာဝဘေးအန္တရာယ်ကျရောက်မှု

၁၃။ ပူတာအိုမြို့နယ်သည် တောင်တန်းများဝန်းရံထားသည့်အတွင်း တည်ရှိပြီး ဘေးအန္တရာယ်ကျရောက်လေ့မရှိပါ။

စဉ်	အမျိုးအစား	ဖြစ်ပွားကြိမ်	သေ/ ပျောက်ဦးရေ	အဆောက်အဦးပျက်စီးမှု	ဆုံးရှုံးမှုတန်ဖိုး (ကျပ်သန်း)
၁	မုန်တိုင်းဘေး	-	-	-	-
၂	ဆူနာမီဘေး	-	-	-	-
၃	ငလျင်ဘေး	-	-	-	-
၄	ရေဘေး	-	-	-	-
၅	မီးဘေး	၂	-	၂	၀.၂၀၄၅
၆	မိုးကြိုးဘေး	-	-	-	-
စုစုပေါင်း		၂	-	၂	၀.၂၀၄၅

အခန်း(၄)
လူဦးရေဆိုင်ရာအချက်အလက်များ

နေထိုင်သည့်တိုင်းရင်းသားလူမျိုးစုများ

၁၄။ ပူတာအိုမြို့နယ်တွင် နေထိုင်ကြသော တိုင်းရင်းသားလူမျိုးစုများမှာ အောက်ပါအတိုင်း ဖြစ်ပါသည်-

စဉ်	လူမျိုး	နေထိုင်သည့်လူဦးရေ	မြို့နယ်လူဦးရေ	မြို့နယ်လူဦးရေ၏ %
၁	ကချင်	၅၉၀၇၀	၆၄၅၀၂	၉၁.၅၇ %
၂	ကယား	၀	၆၄၅၀၂	၀ %
၃	ကရင်	၇၃	၆၄၅၀၂	၀.၁၁ %
၄	ချင်း	၄၃	၆၄၅၀၂	၀.၀၆ %
၅	မွန်	၀	၆၄၅၀၂	၀ %
၆	ဗမာ	၁၂၆၁	၆၄၅၀၂	၁.၉၅ %
၇	ရခိုင်	၄၈	၆၄၅၀၂	၀.၀၇ %
၈	ရှမ်း	၃၉၂၆	၆၄၅၀၂	၆.၀၈ %
၉	ကိုးကန့်	၀	၆၄၅၀၂	၀ %
၁၀	ဓနု	၁	၆၄၅၀၂	၀ %
၁၁	တောင်ရိုး	၀	၆၄၅၀၂	၀ %
၁၂	ပလောင်	၀	၆၄၅၀၂	၀ %
၁၃	နာဂ	၁၃	၆၄၅၀၂	၀.၀၂ %
မြို့နယ်ချုပ်		၆၄၄၃၅	၆၄၅၀၂	၉၉.၈၉ %

အိမ်ခြေ၊ အိမ်ထောင်စုနှင့်လူဦးရေ

၁၅။ ပူတာအိုမြို့နယ်၏ ၂၀၂၀ ပြည့်နှစ်၊ စက်တင်ဘာလကုန်အထိ လူဦးရေစာရင်းမှာ အောက်ပါအတိုင်း ဖြစ်ပါသည်-

(က) အိမ်ခြေ/အိမ်ထောင်စု

စဉ်	အကြောင်းအရာ	အိမ်ခြေ	အိမ်ထောင်စု	ရပ်ကွက်	ကျေးရွာအုပ်စု	ကျေးရွာ
၁	မြို့ပေါ်နေ	၃၂၂၀	၃၁၀၄	၁၁	-	-
၂	ကျေးလက်နေ	၇၈၁၄	၇၆၁၁		၁၄	၁၀၁
မြို့နယ်ချုပ်		၁၁၀၃၄	၁၀၇၁၅	၁၁	၁၄	၁၀၁

(ခ) လူဦးရေ

စဉ်	အကြောင်းအရာ	အသက်(၁၈)နှစ်အထက်			အသက်(၁၈)နှစ်အောက်			စုစုပေါင်း		
		ကျား	မ	ပေါင်း	ကျား	မ	ပေါင်း	ကျား	မ	ပေါင်း
၁	မြို့ပေါ်နေ	၅၀၀၃	၅၄၂၄	၁၀၄၂၇	၃၆၇၇	၄၀၉၁	၇၇၆၈	၈၆၈၀	၉၅၁၅	၁၈၁၉၅
၂	ကျေးလက်နေ	၁၂၇၆၃	၁၃၃၂၂	၂၆၀၈၅	၁၀၀၆၁	၁၀၁၆၁	၂၀၂၂၂	၂၂၈၂၄	၂၃၄၈၃	၄၆၃၀၇
	မြို့နယ်ချုပ်	၁၇၇၆၆	၁၈၇၄၆	၃၆၅၁၂	၁၃၇၃၈	၁၄၂၅၂	၂၇၉၉၀	၃၁၅၀၄	၃၂၉၉၈	၆၄၅၀၂

လူဦးရေတိုးနှုန်းနှင့်ကျား/မအချိုး

၁၆။ ပူတာအိုမြို့နယ်၏ ၂၀၂၀ ခုနှစ်၊ စက်တင်ဘာလအထိ လူဦးရေတိုးနှုန်းနှင့် ကျား၊ မအချိုးမှာ အောက်ပါအတိုင်းဖြစ်ပါသည်-

(က) လူဦးရေတိုးနှုန်းနှင့် ကျား၊ မအချိုး

စဉ်	ယခင်နှစ် လူဦးရေ	ယခုနှစ် လူဦးရေ	တိုးလာ ဦးရေ	တိုး နှုန်း	ကျား/မအချိုး		
					ကျား	မ	အချိုး
၁	၆၄၀၉၀	၆၄၅၀၂	၄၁၂	၀.၆၄၂၉	၃၁၅၀၄	၃၂၉၉၈	၁:၁.၀၄

(ခ) မွေးဖွား၊ သေဆုံး၊ ပြောင်းဝင်၊ ပြောင်းထွက်လူဦးရေ

စဉ်	မူလလူ ဦးရေ	မွေးဖွား ဦးရေ	သေဆုံး ဦးရေ	ပြောင်းဝင် ဦးရေ	ပြောင်းထွက် ဦးရေ	လက်ရှိ လူဦးရေ
၁	၆၄၀၉၀	၅၆၀	၁၅၂	၃၆၀	၃၅၆	၆၄၅၀၂

ကိုးကွယ်သည့်ဘာသာ

၁၇။ ပူတာအိုမြို့နယ်တွင် နေထိုင်ကြသူများ၏ ကိုးကွယ်သည့် ဘာသာအလိုက် လူဦးရေမှာ အောက်ပါအတိုင်းဖြစ်ပါသည်-

စဉ်	ဗုဒ္ဓ ဘာသာ	ခရစ်ယာန်	ဟိန္ဒူ ဘာသာ	အစ္စလာမ် ဘာသာ	နတ်	အခြား	ပေါင်း
၁	၅၁၂၄	၅၉၃၆၁	၀	၁၇	၀	၀	၆၄၅၀၂

နိုင်ငံခြားသားများနေထိုင်မှု

၁၈။ ပူတာအိုမြို့နယ်ရှိ ၂၀၂၀ ခုနှစ်၊ စက်တင်ဘာလအတွင်း နိုင်ငံခြားသားများနေထိုင်သူ ဦးရေမှာ အောက်ပါအတိုင်းဖြစ်ပါသည်-

စဉ်	နိုင်ငံခြားသားလူမျိုး	နေထိုင်ဦးရေ	မြို့နယ်လူဦးရေ	မြို့နယ် လူဦးရေ၏ %
(က)	တရုတ်	၅၇	၆၄၅၀၂	၀.၀၈၀ %
(ခ)	အိန္ဒိယ	၆	၆၄၅၀၂	၀.၀၀၉ %
(ဂ)	တိဗက်	၀	၆၄၅၀၂	၀ %
(ဃ)	ဂေါ်ရခါး	၄	၆၄၅၀၂	၀.၀၀၆ %
(င)	နီပေါ	၀	၆၄၅၀၂	၀ %
မြို့နယ်ချုပ်		၆၇	၆၄၅၀၂	၀.၁၀ %

အခန်း(၅)

အုပ်ချုပ်ရေးဆိုင်ရာအချက်အလက်များ

အုပ်ချုပ်ရေးနယ်မြေဖွဲ့စည်းမှု

၁၉။ ပူတာအိုမြို့နယ်၏အုပ်ချုပ်ရေးနယ်မြေဖွဲ့စည်းမှုမှာအောက်ပါ အတိုင်းဖြစ်ပါသည်-

စဉ်	မြို့	ရပ်ကွက်	မှတ်ချက်
၁	၁	၁၁	

၂၀။ ရွေးကောက်ပွဲဆိုင်ရာကိစ္စရပ်များ

(က) မြို့နယ်ရွေးကောက်ပွဲကော်မရှင်အဖွဲ့ခွဲအဖွဲ့ဝင်စာရင်း

စဉ်	အမည်	တာဝန်	ဌာန
၁	ဦးနော်လွန်း	ဥက္ကဋ္ဌ	ရပ်မိရပ်ဖ
၂	ဦးခါလ်ဒမ်းခင်	အဖွဲ့ဝင်	ရပ်မိရပ်ဖ
၃	ဦးမလောင်ဒေးဗစ်	။	ရပ်မိရပ်ဖ
၄	ဦးရီးဆာ	။	ရပ်မိရပ်ဖ
၅	ဒေါ်လာဖီးချာ	။	ရပ်မိရပ်ဖ
၆	ဦးဒန်နွဲ့ဒီး	။	ရပ်မိရပ်ဖ
၇	ဦးစိမ်းလေး	။	ထွေ/အုပ်
၈	ဦးချောဖန်ဂျာလီရဲ့	။	လူဝင်မှုကြီးကြပ်ရေးမှူးရုံး
၉	ဦးနိုင်လင်းမောင်	။	ဥပဒေရုံး

စဉ်	အမည်	တာဝန်	ဌာန
၁၀	Dr.ကျော်ဇင်ဦး	။	မြို့နယ်ကျန်းမာရေးနှင့် ကုသရေးဦးစီးဌာန
၁၁	ဒေါ်နွယ်နွယ်	။	ပညာရေးဌာန
၁၂	ဦးတင်ကိုလွင်	။	စည်ပင်သာယာရေး
၁၃	ဦးစိုးမိုးနိုင်	။	ပြန်/ဆက်
၁၄	ဦးမြင့်ထွေး	။	စိုက်ပျိုးရေး
၁၅	ဒေါ်နီနီယဉ်	။	စာရင်းရုံး
၁၆	ဦးရှုဘောင်ဖုန်ဝင့်	အတွင်းရေးမှူး	ကော်မရှင်အဖွဲ့ခွဲ

(ခ) ဆန္ဒမဲပေးပိုင်ခွင့်ရှိသူဦးရေ
 ပူတာအိုမြို့နယ်အတွင်း ဆန္ဒမဲပေးပိုင်ခွင့်ရှိသူဦးရေမှာ ကျား (၁၉၃၉၈)ဦး၊
 မ(၁၉၉၀၈)ဦး၊ စုစုပေါင်း(၃၉၃၀၆)ဦးရှိပါသည်။

(ဂ) နိုင်ငံရေးပါတီများ

စဉ်	ပါတီအမည်	ဥက္ကဋ္ဌ	အတွင်းရေးမှူး	အမှုဆောင် ဦးရေ	ပါတီ အင်အား
၁	အမျိုးသားဒီမိုကရေစီ အဖွဲ့ချုပ်	ဦးမိုးရွှေ	ဦးခီဆာဘော်	၁၉	၂၀၀၀
၂	ပြည်ထောင်စုကြံ့ခိုင်ရေး နှင့်ဖွံ့ဖြိုးရေးပါတီ	ဦးရာဇာနီ	ဦးဖုန်ရာဇာဆားရ်	၁၂	၇၂၀၀
၃	တိုင်းရင်းသားစည်းလုံး ညီညွတ်ရေးပါတီ	ဦးဂျေဟီလော်	ဦးဂျေယိုဒါး	၂၂	၅၈၀
၄	ရှမ်းတိုင်းရင်းသား ဒီမိုကရက်တစ်ပါတီ	ဦးနိုခမ်း	ဦးချစ်လှိုင်	၄၂	၁၅၀
၅	အမျိုးသားဒီမိုကရေစီ အင်အားစုပါတီ	ဦးဆန်ဒေါင်းဒီး	ဦးဆာယိုနို	၉	၁၅၀
၆	လီဆူအမျိုးသားဖွံ့ဖြိုး တိုးတက်ရေးပါတီ	ဦးအားခိယောထ	ဦးဟီဆီးရဲ့	၁၃	၁၅၀
၇	ညီညွတ်သောဒီမိုကရက် တစ်ပါတီ	ဦးဖုန်းဖုန်	ဦးရင်ထန်ဖုန်	၁၅	၁၀၀
၈	ပြည်ထောင်စုကောင်းကျိုး ဆောင်ပါတီ	ဒေါ်ဝဒမ်းနင်ရမ်	ဒေါ်ဇေမီအွမ်း	၉	၁၅၀
၉	ကချင်ပြည်နယ်ပြည်သူ့ ပါတီ	ဦးလှိုင်စီးနော်ထွယ်	ဦးလခရန် အောင်ခမ်း	၁၃	၃၀၀
၁၀	ကချင်အမျိုးသား ကွန်ကရစ်ပါတီ	ဦးချန်းဖေရမ်	ဦးခင်လွမ်းဆားရ်ရမ်	၇	၁၂၀

(ဃ) ရွေးချယ်ခံရသော လွှတ်တော်ကိုယ်စားလှယ်များ

စဉ်	လွှတ်တော်ကိုယ်စားလှယ်အမည်	ပါတီ/တသီးပုဂ္ဂလအမည်	လွှတ်တော်အမည်
၁	ဦးမိုးရွှေ	NLD	ပြည်သူ့လွှတ်တော်
၂	ဦးဂျေယောဂူ	တစည	အမျိုးသားလွှတ်တော်
၃	ဦးယောဆီ	NLD	ပြည်နယ်လွှတ်တော်(၁)
၄	ဦးဒိန်ခန့်ဖုန်(ခ)ခန့်လင်	။	ပြည်နယ်လွှတ်တော်(၂)

အခန်း(၆)

စီးပွားရေးဆိုင်ရာအချက်အလက်

စီးပွားရေးဆိုင်ရာခြုံငုံသုံးသပ်ချက်

၂၁။ ပူတာအိုမြို့နယ်သည် ကချင်ပြည်နယ်အတွင်း တည်ရှိပြီး စီးပွားရေးအရ စီးပွားရေးဖွံ့ဖြိုးတိုးတက်မှု နှေးကွေးသော မြို့နယ် တစ်မြို့ဖြစ်ပါသည်။ ပူတာအိုမြို့နယ်တွင်းရှိ ဒေသခံပြည်သူလူထုသည် စိုက်ပျိုးရေးလုပ်ငန်းကို အဓိကလုပ်ကိုင်ဆောင်ရွက်ကြပါသည်။ ပူတာအိုမြို့နယ်သည် ကုန်းလမ်းနှင့် လေကြောင်းလမ်းကိုသာ အားထားနေရသော မြို့နယ်ဖြစ်ပါသည်။ မြို့နယ်၏ အဓိကထွက်ကုန်မှာ ဆန်စပါးဖြစ်ပြီး တင်ပို့ရောင်းချနိုင်ခြင်းမရှိပါ။

မြေအသုံးချမှု

၂၂။ ပူတာအိုမြို့နယ်၏ မြေအမျိုးအစားအလိုက် အသုံးချထားသည့် ဧကအား အောက်ပါအတိုင်းဖော်ပြအပ်ပါသည်-

စဉ်	မြေအမျိုးအစား	ဧရိယာ(ဧက)
၁	အသားတင်စိုက်ပျိုးမြေဧရိယာပေါင်း	၃၁၁၉၉
	(က) လယ်မြေဧရိယာ	၁၉၂၅၈
	(ခ) ယာမြေ	၇၄၀၃
	(ဂ) ကိုင်း/ကျွန်းမြေ	-
	(ဃ) ဥယျာဉ်မြေ	၃၈၁၅
	(င) ခနီ/တောင်ယာ	၇၂၃
၂	လှုပ်ထားမြေဧရိယာပေါင်း	၂၈၆
	(က) လယ်မြေဧရိယာ	၁၆၅
	(ခ) ယာမြေ	၁၂၁

စဉ်	မြေအမျိုးအစား	ဧရိယာ(ဧက)
	(ဂ) ကိုင်း/ကျွန်းမြေ	-
	(ဃ) ဥယျာဉ်မြေ	-
	(င) ဓနိ	-
၃	စားကျက်မြေ	၁၅၀
၄	စက်မှုလုပ်ငန်းသုံးမြေ	၃၅၅
၅	မြို့မြေ	၁၁၇၃
၆	ရွာမြေ	၃၁၇၇
၇	အခြားမြေ	၂၀၂၁၃၇
၈	ကြိုးဝိုင်း/ကြိုးပြင်ကာကွယ်တောဧရိယာ	၅၅၇၄၅၀
၉	တောရိုင်း	၂၂၆၁၅၂
၁၀	မြေရိုင်း	၃၁၁၉၉၆
၁၁	စိုက်ပျိုးခြင်းမပြုနိုင်သောဧရိယာ	၁၃၄၁၉
စုစုပေါင်း		၁၃၄၇၄၉၄

ဆည်မြောင်းတာဝန်များနှင့် ဆည်ရေသောက်ဧရိယာ

၂၃။ ပူတာအိုမြို့နယ်ရှိ ဆည်မြောင်းတာဝန်များနှင့် ဆည်ရေသောက်ဧရိယာမှာ အောက်ပါ အတိုင်းဖော်ပြအပ်ပါသည်-

စဉ်	ဆည်အမည်	ကျောက် စီပန်းရုံ	သံဇကခြင်း ကျောက် ဖြည့်	တူး မြောင်း	မြေသား မြောင်း	ကွန်ကရစ် ကျောက်စီ	မြေတား တံ	ရေသွယ် မြောင်း	သစ်ရိုက် ကျောက် ဖြည့်	ကျောက် စီရေ ကယား	အကျိုး ပြုဇက
၃၉	စာရိတ္တဆည်					၁					၄၀
၄၀	ပင်စင်ဆည်					၁					၁၁၀
၄၁	နမ်ဒင်တူးမြောင်း				၁						၁၅၀
၄၂	မန်ပန်ဆည်					၁					၃၂၀
၄၃	နီးနာဝါဂျီရေနှုတ်မြောင်း				၁						၄၀
၄၄	နမ်စေရေပေးမြောင်း တူးဖော်ခြင်း				၁						၉၀
၄၅	တွံတေးခရေလွှဲဆည်	၁									၇၀
၄၆	ဘော်ဒါရေလွှဲဆည်	၁									၆၅
၄၇	ဆားငန်ရေလွှဲဆည်	၁									၈၀
၄၈	ရွံနွံကွင်းအားရေနှုတ်မြောင်း တူးဖော်ခြင်း			၁							၄၀
၄၉	လုံရှာယာန်ရေလွှဲဆည် ပြုပြင်ခြင်း	၁									၂၀၀
၅၀	နတ်ကန်တိုရေလွှဲဆည် ပြုပြင်ခြင်း	၁									၁၀၀
၅၁	မကျော့ဝေ့ကျေးရွာရေလွှဲဆည်	၁									၃၀၀
၅၂	ရဝဲဒမ်းကွင်းဆည်မြောင်း			၁							၁၂၀
၅၃	ဆွမ်ပီယာန်ရေလွှဲဆည်	၁									၈၀
စုစုပေါင်း		၃၄	၆	၄	၄	၃	၁	၁			၈၆၈၉

(ခ) မြစ်ရေတင်စီမံကိန်းများ - မရှိပါ။

စဉ်	စီမံကိန်းအမည်	တည်နေရာ	အကျိုးပြုဧက	မှတ်ချက်
၁	-	-	-	-
	မြို့နယ်ချုပ်	-	-	-

(ဂ) တာတမံများ/ရေထိန်းတံခါး - မရှိပါ။

စဉ်	တာတမံ/ရေထိန်းတံခါး			ကာကွယ်သည့် မြစ်/ချောင်း	အကျိုးပြုဧက
	အမည်	အမျိုးအစား	အရှည် (ပေ)		
၁	-	-	-	-	-
	မြို့နယ်ချုပ်	-	-	-	-

စိုက်ပျိုးရေးလုပ်ငန်း

၂၄။ ပူတာအိုမြို့နယ်၏ စိုက်ပျိုးရေးလုပ်ငန်းဆောင်ရွက်နိုင်မှု အခြေအနေမှာ အောက်ပါ အတိုင်းဖြစ်ပါသည်-

(က) အဓိကသီးနှံ(၁၀)မျိုး စိုက်ပျိုးထုတ်လုပ်မှု

စဉ်	သီးနှံ အမည်	၂၀၁၉-၂၀၂၀ လျာထားဧက	၂၀၁၉-၂၀၂၀ ခုနှစ်			
			စိုက်	ရိတ်	နှုန်း	အထွက် (တင်း)
၁	စပါးပေါင်း	၂၁၃၀၀	၂၁၃၀၀	၁၁၀	၂၁.၃၇	၂၃၅၁
၂	မြေပဲ	၂၅	၂၅	၂၅	၂၄.၀၀	၆၀၀
၃	နှမ်း	၂၁၀	၂၃၀	၂၃၀	၈.၉၄	၂၀၅၆
၄	နေကြာ	-	-	-	-	-
၅	မတ်ပဲ	-	-	-	-	-
၆	ပဲတီစိမ်း	-	-	-	-	-
၇	ပဲစဉ်းငုံ	၃	၃	-	-	-
၈	အစေ့ထုတ် ပြောင်း	၇၅	၇၅	၅၆	၅၂.၀၀	၂၉၁၂
၉	ဝါ(ပိဿာ)	-	-	-	-	-
၁၀	ကြံ	၁၃၆	၆၈	၄၀	၁၃.၅၀	၅၄၀

(ခ) နှစ်ရှည်သီးနှံစိုက်ပျိုးမှုအခြေအနေ

စဉ်	သီးနှံအမည်	စိုက်(ဧက)	ရိတ် (ဧက)	အထွက်နှုန်း (ပိဿာ)	အထွက်ပေါင်း (ပိဿာ)
၁	လက်ဖက်	၄၀၅	-	-	-
၂	ငှက်ပျော	၅၉၂	၄၅၀	၉၃၃	၄၁၉၈၅၀
၃	သစ်သီးပင်	၆၈၅	-	-	-
၄	ကော်ဖီ	၂	-	-	-
မြို့နယ်ချုပ်		၁၆၈၄	၄၅၀	၉၃၃	၄၁၉၈၅၀

(ဂ) အခြားဈေးကွက်ဝင်သီးနှံများစိုက်ပျိုးထုတ်လုပ်မှု-မရှိပါ။

စဉ်	သီးနှံအမည်	စိုက်ဧက	ရိတ်ဧက	အထွက်နှုန်း	အထွက်ပေါင်း
၁	-	-	-	-	-
မြို့နယ်ချုပ်		-	-	-	-

(ဃ) လယ်ယာသုံးစက်ကိရိယာ သုံးစွဲမှုအခြေအနေ

ဇယား လ်	အစိုးရ							ပုဂ္ဂလိက						
	လယ်ထွန်စက်	လက်တွန်းထွန်စက်	မျိုးစေ့ချစက်	Combine Harvester	ရိတ်သိမ်းစက်	ခြွေလှေ့စက်	ရေစုပ်စက်	လယ်ထွန်စက်	လက်တွန်းထွန်စက်	မျိုးစေ့ချစက်	Combine Harvester	ရိတ်သိမ်းစက်	ခြွေလှေ့စက်	ရေစုပ်စက်
၁	၆	၁	-	-	-	၁	-	၁၂	၁၇၀၀	-	-	-	၄	၅၃

(င) လယ်ယာသုံးထယ်ထွန်နှင့်ကျွဲ၊ နွားကောင်ရေ

စဉ်	ထယ်အရေအတွက်	ထွန်အရေအတွက်	ကျွဲကောင်ရေ	နွားကောင်ရေ
၁	၈၅၄၁	၈၃၉၅	၁၁၂၉၇	၂၁၄၈၉

(စ) ဒေသတွင်း ဆန်ဖူလုံမှုရာခိုင်နှုန်း

စဉ်	အကြောင်းအရာ	ရေတွက်ပုံ	၂၀၁၈-၂၀၁၉ ဆန်ဖူလုံမှု (အမှန်)	၂၀၁၉-၂၀၂၀ ဆန်ဖူလုံမှု (အမှန်)	မှတ်ချက်
၁	လူဦးရေ(ပေါင်း)	ဦး	၆၃၈၆၉	၆၄၅၀၂	
၂	လူတစ်ဦးတစ်နှစ် စားသုံးမှု	-	-	-	
	-ကျေးလက်နေ	တင်း	၁၅	၁၅	
	-မြို့နေ	တင်း	၁၂	၁၂	
၃	ဝမ်းစာလိုအပ်ချက်	တင်း	၉၀၃၅၁၆	၈၂၈၆၀၉	
၄	စပါးစိုက်ဧကပေါင်း	ဧက	၂၁၅၇၄	၂၁၃၀၀	
	-အထွက်နှုန်း	တင်း	၄၄.၄၉	၄၄.၁၉	
	-အထွက်တင်း	တင်း	၉၅၉၈၂၇	၈၆၃၉၁၅	
၅	လမည့်နှစ်စပါးစိုက် ဧက	ဧက	၂၁၃၀၀	၂၁၃၀၀	
၆	ချန်လှုပ်ရမည့်တင်း	တင်း	-	-	
၇	အသုံးပြုတင်း		၁၀၁၁၃၈၆	၉၃၅၁၀၉	
၈	ပိုလျှံမှု		(-)၅၁၅၅၉	(-)၇၁၁၉၄	
၉	ဝမ်းစာကျန်ရှိမှု		၅၆၃၁၁	၃၅၃၀၆	
	ဖူလုံမှု		၉၄.၉၀%	၉၂.၃၈%	

(ဆ) ဒေသတွင်းဆီဖူလုံမှုရာခိုင်နှုန်း

စဉ်	အကြောင်းအရာ	ရေတွက်ပုံ	၂၀၁၈-၂၀၁၉ (အမှန်)	၂၀၁၉-၂၀၂၀ (အမှန်)	မှတ်ချက်
၁	လူဦးရေ	ဦး	၆၃၈၆၉	၆၄၅၀၂	
၂	လူတစ်ဦးတစ်နှစ် စားသုံးမှု	ပိဿာ	၆	၆	
	ဝမ်းစာလိုအပ်ချက်	တန်	၆၂၅.၁၂	၆၃၂	
	ဆီထွက်ရှိမှု	တင်း	၁၃၇၃၉	၁၂၀၇၁	
၃	အလေအလွင့်နှင့် အခြား	။	၁၁၀၁	၉၄၄	
၄	ချန်လှုပ်ရမည့်တင်း	ဧက	၅၂၃	၄၁၂	
	အသုံးပြု	တန်	၁၂.၀၇	၁၀.၃	
	လိုအပ်မှု	တန်	(-)၅၁၂.၈၃	(-)၅၃၃	
၅	ဖူလုံမှု	%	၁၈	၁၅.၅၈	

မွေးမြူရေးလုပ်ငန်းများ

၂၅။ ပူတာအိုမြို့နယ်၏ မွေးမြူရေးလုပ်ငန်း ဆောင်ရွက်နိုင်မှုအခြေအနေမှာ အောက်ပါအတိုင်း ဖြစ်ပါသည်-

(က) မွေးမြူရေးဇုန်များ- မရှိပါ။

စဉ်	ဇုန် အမည်	မွေးမြူသည့်ကောင်ရေ						
		ကျွဲ	နွား	ဝက်	ကြက်	ဘဲ	သိုး	ဆိတ်
၁	-	-	-	-	-	-	-	-
မြို့နယ်ချုပ်	-	-	-	-	-	-	-	-

(ခ) မြို့နယ်မွေးမြူရေး (ကောင်ရေ)

စဉ်	ခုနှစ်	ကျွဲ	နွား	ဝက်	ကြက်	ဘဲ	သိုး/ဆိတ်
၁	၂၀၁၉- ၂၀၂၀	၁၁၂၉၇	၂၁၄၈၉	၁၇၁၈၅	၁၂၄၄၅၆	၁၆၈၅	၄၁၄

(ဂ) မြို့နယ်အသားထုတ်လုပ်မှု (ပိဿာ)

စဉ်	ခုနှစ်	ကျွဲ	နွား	ဝက်	ကြက်	ဘဲ	သိုး/ ဆိတ်
၁	၂၀၁၉- ၂၀၂၀	၄၆၆၂၉	၁၉၆၅၁၉	၄၆၀၉၇၀	၆၂၅၇၃၉	၄၁၆၁	၂၂၆၈

(ဃ) မြို့နယ်ကြက်/ဘဲ/ငှက်ထုတ်လုပ်မှု (လုံး)

စဉ်	ခုနှစ်	ကြက်ဥ	ဘဲဥ	ငှက်ဥ
၁	၂၀၁၉-၂၀၂၀	၂၈၅၂၄၇၂	၂၅၆၇၁	-

(င) မြို့နယ်နို့ထွက်ပစ္စည်းထုတ်လုပ်မှု - မရှိပါ။

စဉ်	ခုနှစ်	နို့စားနွား(ကောင်ရေ)	နို့ထွက်(ပိဿာ)
၁	-	-	-

(စ) မြို့နယ်ငါး၊ ပုစွန်မွေးမြူမှု အခြေအနေ(ထောင်ပေါင်း)

စဉ်	ခုနှစ်	ငါး			ပုစွန်		
		အရေအတွက် (တန်)	ဧက	ထုတ်လုပ်မှု ပိဿာ	အရေအတွက် (တန်)	ဧက	ထုတ်လုပ်မှု ပိဿာ
၁	၂၀၁၉-၂၀၂၀	၁၆	၉.၃၈	၇.၁၈	-	-	-

(ဆ) ရေချိုရေငန်ငါးဖမ်းလုပ်ငန်းမှအသားထုတ်မှု(တန်)

စဉ်	မြို့နယ်	ငါး			ပုစွန်		
		လေလံ အရေ အတွက်	လုပ်ငန်း အရေ အတွက်	ထုတ် လုပ်မှု (ပိဿာ)	လေလံ အရေ အတွက်	လုပ်ငန်း အရေ အတွက်	ထုတ်လုပ် မှု (ပိဿာ)
၁	ပူတာအို	၅	၅	၁၀၂.၈၆	-	-	-
မြို့နယ်ချုပ်		၅	၅	၁၀၂.၈၆	-	-	-

စက်မှုလက်မှုလုပ်ငန်း

၂၆။ ပူတာအိုမြို့နယ်၏ စက်မှုလက်မှုလုပ်ငန်း ဆောင်ရွက်နိုင်မှုအခြေအနေမှာ အောက်ပါ အတိုင်းဖြစ်ပါသည်-

(က) စက်မှုဇုန်များ - မရှိပါ။

စဉ်	စက်မှုဇုန်အမည်	စက်ရုံအမည်	ထုတ်လုပ်သည့်ပစ္စည်းများ
၁	-	-	-
မြို့နယ်ချုပ်		-	-

(ခ) မြို့နယ်ရှိစက်ရုံများ - မရှိပါ။

စဉ်	စက်ရုံအမည်	အမျိုးအစား	နိုင်ငံပိုင်	ပုဂ္ဂလိကပိုင်	လုပ်သားအင်အား
၁	-	-	-	-	-
မြို့နယ်ချုပ်		-	-	-	-

(ဂ) မြို့နယ်ရှိအလုပ်ရုံများ - မရှိပါ။

စဉ်	အလုပ်ရုံ အမည်	အမျိုးအစား	နိုင်ငံပိုင်	ပုဂ္ဂလိကပိုင်	လုပ်သားအင်အား
၁	-	-	-	-	-
မြို့နယ်ချုပ်		-	-	-	-

(ဃ) အိမ်တွင်းစက်မှုလက်မှုလုပ်ငန်းများ

စဉ်	လုပ်ငန်းအမျိုးအစား	အရေအတွက်	လုပ်သားအင်အား
၁	စက်ချုပ်လုပ်ငန်း	၁၁	၁၁
၂	ပန်းတိမ်လုပ်ငန်း	၁	၃
၃	ပန်းဘဲ	-	-
၄	မုန့်လုပ်ငန်း	၁	၃
၅	အုန်းဆံကြိုးလုပ်ငန်း	-	-
မြို့နယ်ချုပ်		၁၃	၁၇

သစ်တောလုပ်ငန်းဆောင်ရွက်မှုအခြေအနေ

၂၇။ ပူတာအိုမြို့နယ်၏ သစ်တောလုပ်ငန်းနှင့် ပတ်သက်သော အချက်အလက်များမှာ အောက်ပါအတိုင်းဖြစ်ပါသည်-

(က) သစ်တောများ

စဉ်	အကြောင်းအရာ	ဧရိယာ(ဧက)	ပေါက်သည့်အပင်များ
၁	ကြိုးဝိုင်း/ကာကွယ် တော/ဘေးမဲ့တော (ဖုန်ကန်ရာဇီ)	၉၆၇၀၅၀	စကားဝါ၊ လောက်ယား၊ အုံတုံ၊ သစ်ချ၊ သစ်အယ်၊ ကြေးလံ၊ သစ် ဂျပိုး၊ ကညင်၊ သင်္ကန်း၊ ကံ့ကော်၊ ပိုးစာ၊ တောင်တမာ၊ သဖန်း၊ စက္ကတိုး၊ မအူလက်တံရှည်၊ အောက်ချင်းဝါ၊ ခလောင်၊ ထောက်၊ ကြန့်၊ သရက်၊ ကြက်ရိုး၊ ဝါးအမျိုးမျိုးနှင့်ကြိမ်အမျိုးမျိုး
၂	ကြိုးပြင်တော	၁၂၄၆၁၂	
မြို့နယ်ချုပ်		၁၀၉၁၆၆၂	

(ခ) စီးပွားဖြစ်သစ်တောစိုက်ခင်း - မရှိပါ။

စဉ်	စိုက်ပျိုးသူ	နိုင်ငံ/ပုဂ္ဂလိကပိုင်	စိုက်ဧက	တည်နေရာ	အပင်အမျိုးအစား	အရေအတွက်
၁	-	-	-	-	-	-
မြို့နယ်ချုပ်		-	-	-	-	-

(ဂ) သစ်ထုတ်လုပ်မှု - မရှိပါ။

စဉ်	အမျိုးအစား	နိုင်ငံ	ပုဂ္ဂလိကပိုင်	ထုတ်လုပ်မှု(တန်)
-	-	-	-	-
မြို့နယ်ချုပ်		-	-	-

(ဃ) သစ်တောထွက်ပစ္စည်းများ(၂၀၁၈-၂၀၁၉)ခုနှစ်

စဉ်	အမျိုးအစား	ရေတွက်ပုံ	ထုတ်လုပ်မှု
၁	ပျားဖယောင်း	ပိဿာ	၃၀
၂	ပျားရည်	ပိဿာ	၂၅၀
၃	ခနိ/သက်ငယ်	ဗျစ်(၀၀၀)	၅၀

တွင်းထွက်ပစ္စည်းထုတ်လုပ်မှုလုပ်ငန်း

၂၈။ ပူတာအိုမြို့နယ်အတွင်း ထွက်ပစ္စည်းထုတ်လုပ်မှုလုပ်ငန်းနှင့် ပတ်သက်သော အချက်အလက်များမှာ အောက်ပါအတိုင်းဖြစ်ပါသည်-

(က) သတ္တုတူးဖော်ထုတ်လုပ်မှု - မရှိပါ။

စဉ်	ခါတ်သတ္တု အမျိုးအစား	ထွက်ရှိသည့်ဒေသ	ထုတ်လုပ်မှု ပမာဏ	ထုတ်လုပ်မှုတန်ဖိုး (ကျပ်သန်းပေါင်း)
၁	ရွှေ	မကျော့ဝေ့ကျေးရွာ	-	-
၂	ရွှေ	မာမဲ့ရိုးဒီကျေးရွာ	-	-
မြို့နယ်ချုပ်			-	-

(ခ) ကျောက်မျက်တူးဖော်ထုတ်လုပ်မှု

စဉ်	လုပ်ငန်း တည်နေရာ	ကျောက်မျက်ရတနာအမျိုးအစား						
		ရွှေ	ငွေ	ကျောက်စိမ်း	နီလာ	စိန်	ပတ္တမြား	ပုလဲ
၁	မကျော့ဝေ့ကျေးရွာ	၁	-	-	-	-	-	-
၂	မာမဲ့ရိုးဒီကျေးရွာ	၁	-	-	-	-	-	-
မြို့နယ်ချုပ်		၂	-	-	-	-	-	-

စွမ်းအင်နှင့်လျှပ်စစ်ကဏ္ဍ

၂၉။ ပူတာအိုမြို့နယ်၏ စွမ်းအင်/လျှပ်စစ်ကဏ္ဍနှင့်ပတ်သက်သော အချက်အလက်များမှာ အောက်ပါအတိုင်းဖြစ်ပါသည်-

(ဂ) ခါတ်ဆီ/ဒီဇယ်အရောင်းဆိုင်

စဉ်	ဆိုင်အမည်	နိုင်ငံပိုင်	ပုဂ္ဂလိကပိုင်	တစ်နှစ်ရောင်းချမှုစည်ပေါင်း	
				ဓာတ်ဆီ	ဒီဇယ်
၁	ရွှေပိုးဝါ	-	။	၁၁၂	၂၄
၂	ခိုင်	-	။	၁၂	၁၄
၃	ပြည့်ပြည့်	-	။	၃၅၅	၃၃၆
၄	Petro-7	-	။	၁၃၈၀	၆၈၂
၅	အောင်ကောင်း	-	။	၂၀၀	၁၂၀
၆	တိုင်းကျော်	-	။	၁၂၂၇	၁၆၉၆
၇	ဇေယျာမင်း	-	။	၉၅၀	၁၀၀၀
မြို့နယ်ချုပ်		-	၇	၄၂၃၆	၃၈၇၂

(စ) သဘာဝဓါတ်ငွေ့အရောင်းဆိုင်များ - မရှိပါ။

စဉ်	သဘာဝဓါတ်ငွေ့ဆိုင်အမည်	နိုင်ငံပိုင်	ပုဂ္ဂလိကပိုင်	တစ်နှစ်ထွက်ရှိမှုကုဗပေပေါင်း
၁	-	-	-	-
မြို့နယ်ချုပ်		-	-	-

၃၀။ ပူတာအိုမြို့နယ်၏ ပို့ဆောင်ရေးနှင့် လမ်းပန်းဆက်သွယ်ရေး လုပ်ငန်းနှင့်ပတ်သက်သော အချက်အလက်များမှာ အောက်ပါအတိုင်းဖြစ်ပါသည်-

(က) လေကြောင်းလမ်း

စဉ်	လေဆိပ်/ရဟတ်ယာဉ်ကွင်းအမည်	တည်နေရာ	မှတ်ချက်
၁	လေဆိပ်	လေယာဉ်ကွင်းရပ်ကွက်	
၂	ရဟတ်ယာဉ်ကွင်း(၂)ကွင်း	အမှတ်(၄၆)ခြေလျင်တပ်ရင်း	

(ခ) ရေကြောင်းလမ်း

စဉ်	ရေကြောင်းလမ်းအမည်	မြို့နယ်အတွင်း		အရှည်ရေမိုင်	ဆိပ်ကမ်းအရေအတွက်	
		မှ	ထိ		သင်္ဘောဆိပ်	အခြား
၁	မလိခမြစ်	နောင်ခိုင်	အင်လွယ်ယာန်	၅	-	၁
မြို့နယ်ချုပ်		နောင်ခိုင်	အင်လွယ်ယာန်	၅	-	၁

(ဂ) ရထားလမ်းနှင့် ဘူတာရုံများ - မရှိပါ။

စဉ်	ရထားလမ်းအမည်	မြို့အတွင်း		အရှည်မိုင်	ဘူတာအရေအတွက်	
		မှ	ထိ		ကြီး	သေး
၁	-	-	-	-	-	-
မြို့နယ်ချုပ်		-	-	-	-	-

(ဃ) ကားဂိတ်များ

စဉ်	ကားဂိတ်အမည်	ပြေးဆွဲသည့်ခရီးစဉ်	ပြေးဆွဲသည့် ယာဉ်စီးရေ
၁	ဖုန်ကန်ရာဇီ	ပူတာအို-နောင်မွန်-ပန်နန်းဒင်-ခေါင်လန်ဖူး	၁၄
၂	အောင်သစ္စာ	မြစ်ကြီးနား-ပူတာအို-နောင်မွန်-ခေါင်လန်ဖူး-ပန်နန်းဒင်	၁၇
၃	မလိပန်	မြစ်ကြီးနား-ဆွမ်ပရာဘွမ်-ပူတာအို-မချမ်းဘော့-နောင်မွန်-ပန်နန်းဒင်	၁၀
၄	ဝင်းသစ္စာ	မြစ်ကြီးနား-ပူတာအို-နောင်မွန်	၅
၅	ထဝမ်ရာဇီ	မြစ်ကြီးနား-ဆွမ်ပရာဘွမ်-ပူတာအို-နောင်မွန်	၅
၆	နေလမော်တော် ယာဉ်အသင်း	မြစ်ကြီးနား-ဆွမ်ပရာဘွမ်-ပူတာအို	၁၂
၇	ရွှေနောင်မွန်	မြစ်ကြီးနား-ဆွမ်ပရာဘွမ်-ပူတာအို-မချမ်းဘော့-မဂွေဇ-နောင်မွန်-ပန်နန်းဒင်-ခေါင်လန်ဖူး	၁၄
၈	ယာဉ်ကြီးများ အသင်း	မြစ်ကြီးနား-ဆွမ်ပရာဘွမ်-ပူတာအို	၃
၉	ရွှေနှိုင်းကမ္ဘာ	မြစ်ကြီးနား-ဆွမ်ပရာဘွမ်-ပူတာအို	၆
မြို့နယ်ချုပ်			၈၆

ပြည်သူ့ဆောက်လုပ်ရေးလုပ်ငန်းများ

၃၁။ လမ်းဦးစီးဌာနလုပ်ငန်းများမှာ အောက်ပါအတိုင်းဖြစ်ပါသည်-

(က) ကားလမ်း

စဉ်	ကားလမ်းအမည်	မြို့နယ်အတွင်း		အရှည်မိုင်
		မှ	ထိ	
၁	မြစ်ကြီးနား-ဆွမ်ပရာဘွမ်-ပူတာအို	၁၅၉/၁	၂၁၇/၃	၅၈ မိုင် ၂ ဖာလုံ
၂	ပူတာအို-မချမ်းဘော့-နမ့်ခမ်း-နောင်မွန်လမ်း	၀/၀	၁၂/၅	၁၂ မိုင် ၅ ဖာလုံ
၃	ပူတာအို-ကောင်းမှုလုံ-နမ့်ခမ်းလမ်း	၀/၀	၈/၇	၈ မိုင် ၇ ဖာလုံ
၄	ပူတာအို-အထက်ဆန်ဂေါင်လမ်း	၀/၀	၁၀/၀	၁၀ မိုင် ၀ ဖာလုံ
၅	ပူတာအိုမြို့တွင်းလမ်း	၀/၀	၆/၀	၆ မိုင် ၀ ဖာလုံ
မြို့နယ်ချုပ်		၁၅၉/၁	၂၅၄/၇	၉၅ မိုင် ၆ ဖာလုံ

(ခ) မြို့ချင်းဆက်လမ်းများ

စဉ်	လမ်းအမည်	အရှည် (မိုင်-ဖာလုံ)	အမျိုးအစား			မှတ် ချက်
			ကတ္တရာ	ကျောက် ချော	အမာခံ လမ်း	
၁	မြစ်ကြီးနား-ဆွမ်ပရာဘွမ်- ပူတာအိုလမ်းမိုင် (၁၅၉/၁- ၂၀၇/၃)အတွင်း	၄၈ မိုင် ၂ ဖာလုံ	ကတ္တရာ/ ကွန်ကရစ်	-	-	
၂	ပူတာအို- မချမ်းဘော့- နမ့် ခမ်း-နောင်မွမ်လမ်း မိုင်(၀/၀ - ၁၂/၅)	၁၂ မိုင် ၅ ဖာလုံ	ကတ္တရာ	-	-	
မြို့နယ်ချုပ်		၆၁ မိုင် ၇ ဖာလုံ	၂	-	-	

(ဂ) တံတားများ

(၁) ပေ(၁၈၀)အထက်တံတားများ

စဉ်	တံတား အမည်	အရှည် (ပေ)	အမျိုးအစား	တည်ဆောက် သည့်ခုနှစ်	သွားလာ နိုင်သည့်ယာဉ်
၁	မဆွမ်ဇွပ်	၁၈၈'	H ₂₀ တံတား	၂၀၀၅	မော်တော်ကား
၂	တန်ဂျာ(၁)	၂၄၀'	D/Sဘေလီတံတား	၂၀၁၄	။
၃	တန်ဂျာ(၂)	၃၃၀'	D/Sဘေလီတံတား	၂၀၁၄	။
၄	လုံရှာခ	၂၀၀'	D/Sဘေလီတံတား	၂၀၁၅	။
၅	မူလာရှီးဒီ	၅၇၀'	သံကူကွန်ကရစ်	၂၀၁၄	။
၆	မူလာရှီးဒီ	၅၇၀'	ကြိုးတံတား	၁၉၉၆	။
၇	နမ့်ထွမ်	၁၉၅'	သံကူကွန်ကရစ်	၂၀၁၄	။
၈	ဒါကူရှီဇား	၂၄၀'	D/Sဘေလီတံတား	။	။
၉	ကောင်းမူလုံ	၇၀၀'	S/Sဘေလီကြိုး	၂၀၀၅	။

(၂) ပေ(၁၈၀)အောက်တံတားများ

စဉ်	ပေ(၅၀)မှ (၁၈၀)ရှိ တံတား အမည်	အရှည် (ပေ)	အမျိုးအစား	တည်ဆောက် သည့်ခုနှစ်	သွားလာ နိုင်သည့်ယာဉ် (ကား/ရထား)	မှတ်ချက်
၁	ပွန်းခ	၅၅'	S/S ဘေလီ	-	မော်တော်ကား	-
၂	၂/၁၈၆	၆၀'	D/S ဘေလီ	-	။	-
၃	မကားခ	၆၀'	ကွန်ကရစ်	-	။	-
၄	ဖတ်မာ	၁၇၀'	S/S ဘေလီ	-	။	-
၅	နမ်းခမ်းခ	၁၆၀'	D/S ဘေလီ	-	။	-
၆	လုံးစွတ်	၆၀'	ကွန်ကရစ်	-	။	-
၇	နမ့်ခမ်းတီ	၁၆၀'	S/S ဘေလီ	-	။	-
၈	ပန်းလှိုင်	၁၄၀'	D/S ဘေလီ	-	။	-

(ဃ) လမ်းတံတားသုံးစက်ကိရိယာများ

စဉ်	မြို့နယ်	လမ်းတံတားသုံးစက်ကိရိယာများ				လုပ်သား ဦးရေ
		မြေထိုးစက်	မြေကော် စက်	မြေကြိတ် စက်	မြေသယ် ယာဉ်	
၁	ပူတာအို	၁	၁	၅	-	-
	မြို့နယ်ချုပ်	၁	၁	၅	-	-

(င) လမ်း/ တံတားအသုံးပြုခကောက်ခံသည့်လုပ်ငန်း

- မရှိပါ။

စဉ်	တိုးဂိတ် အမည်	တည်နေရာ	လမ်း/တံတားအရှည်		ကုမ္ပဏီ/အဖွဲ့အစည်း/ လူပုဂ္ဂိုလ်
			မှ	ထိ	
၁	-	-	-	-	-
	မြို့နယ်ချုပ်	-	-	-	-

ဟိုတယ်နှင့် ခရီးသွားလုပ်ငန်း

၃၂။ ပူတာအိုမြို့နယ်ရှိ ဟိုတယ်နှင့်ခရီးသွားလုပ်ငန်းနှင့်ပတ်သက်သော အချက်အလက်များမှာ အောက်ပါအတိုင်းဖြစ်ပါသည်-

(က) ဟိုတယ်၊ မိုတယ်၊ အင်း၊ တည်းခိုခန်း

(၁) ဟိုတယ်

စဉ်	ဟိုတယ်အမည်	ဟိုတယ်		အဆင့်	အခန်းပေါင်း
		နိုင်ငံပိုင်	ပုဂ္ဂလိကပိုင်		
၁	မလိခ	-	၁	-	၂၀
၂	ဟော်တယ်ပူတာအို	-	၁	-	၂၀
၃	ပူတာအို Trecking House	-	၁	-	၁၆
မြို့နယ်ချုပ်		-	၃	-	၅၆

(၂) မိုတယ်၊ အင်း၊ တည်းခိုခန်း

စဉ်	မြို့နယ်	မိုတယ် အရေအတွက်	အင်း အရေအတွက်	တည်းခိုခန်း အရေအတွက်
၁	ပူတာအို	၁	၁	၃
မြို့နယ်ချုပ်		၁	၁	၃

(ခ) ကမ်းခြေနှင့် အပန်းဖြေနေရာများ - မရှိပါ။

စဉ်	မြို့နယ်	ကမ်းခြေ/အပန်းဖြေနေရာအမည်	တည်နေရာ
၁	ပူတာအို	-	-
မြို့နယ်ချုပ်		-	-

သမဝါယမအသင်းများ

၃၃။ ပူတာအိုမြို့တွင်ရှိသော သမဝါယမအသင်းများမှာ အောက်ပါ အတိုင်းဖြစ်ပါသည်-

စဉ်	မြို့နယ်	သမဝါယမအသင်းပေါင်း	သမဝါယမ အသင်းစုစုပေါင်း	မှတ်ချက်
၁	ပူတာအို	၆၃	၆၃	
မြို့နယ်ချုပ်		၆၃	၆၃	

စီးပွားရေးဆိုင်ရာ အခြေခံအဆောက်အအုံများ

၃၄။ ပူတာအိုမြို့နယ်တွင် စီးပွားရေးဆိုင်ရာ အခြေခံအဆောက်အအုံများမှာ အောက်ပါအတိုင်း ဖြစ်ပါသည်-

(က) ကုမ္ပဏီ၊ ကုန်စည်ဒိုင်၊ ပွဲရုံများ၊ ဈေးနှင့်ကုန်တိုက်များ

(၁) ကုမ္ပဏီများ

စဉ်	ကုမ္ပဏီအမည်	ဆောင်ရွက်သည့်လုပ်ငန်း	တည်နေရာ
၁	Asia Urban Company	တည်ဆောက်ရေးလုပ်ငန်း	ပူတာအို
၂	Myanmar International Development	တည်ဆောက်ရေးလုပ်ငန်း	ပူတာအို
၃	Smart Contractor Co.,Ltd(SC)	တည်ဆောက်ရေးလုပ်ငန်း	ပူတာအို
၄	ဧရာဝတီကြည်စင်နတ်သမီး	တည်ဆောက်ရေးလုပ်ငန်း	ပူတာအို
၅	မနောဧကရီ	တည်ဆောက်ရေးလုပ်ငန်း	ပူတာအို
၆	Power Shine	တည်ဆောက်ရေးလုပ်ငန်း	ပူတာအို
၇	ဆွတ်ရိန်နော်	တည်ဆောက်ရေးလုပ်ငန်း	ပူတာအို
၈	ရွှေအိမ်ဓန	တည်ဆောက်ရေးလုပ်ငန်း	ပူတာအို
၉	မြောက်ပိုင်းဧရာ	တည်ဆောက်ရေးလုပ်ငန်း	ပူတာအို
၁၀	မလိခပွိုငှ	တည်ဆောက်ရေးလုပ်ငန်း	ပူတာအို
၁၁	ဟိန်းရှိယျ	တည်ဆောက်ရေးလုပ်ငန်း	ပူတာအို
၁၂	လွင်ပြင်သစ်အင်ဂျင်နီယားရင်း	တည်ဆောက်ရေးလုပ်ငန်း	ပူတာအို
၁၃	တိုးတက်သောရွှေနိုင်ငံ	တည်ဆောက်ရေးလုပ်ငန်း	ပူတာအို
၁၄	ပူတာအိုနန်းတော်	တည်ဆောက်ရေးလုပ်ငန်း	ပူတာအို
၁၅	ဘုန်းမင်းခန့်	တည်ဆောက်ရေးလုပ်ငန်း	ပူတာအို
၁၆	မချမ်းခ	တည်ဆောက်ရေးလုပ်ငန်း	ပူတာအို
၁၇	မလိခညီအစ်ကိုများ	တည်ဆောက်ရေးလုပ်ငန်း	ပူတာအို
၁၈	လီဒိုစတား	တည်ဆောက်ရေးလုပ်ငန်း	ပူတာအို
၁၉	Zwel Pyae (Kachin)	တည်ဆောက်ရေးလုပ်ငန်း	ပူတာအို
၂၀	ဆီးနှင်းလွင်ပြင်	တည်ဆောက်ရေးလုပ်ငန်း	ပူတာအို
၂၁	တေဇဓန	တည်ဆောက်ရေးလုပ်ငန်း	ပူတာအို
၂၂	ထက်အာကာ	တည်ဆောက်ရေးလုပ်ငန်း	ပူတာအို
၂၃	ထိုက်စံသူ	တည်ဆောက်ရေးလုပ်ငန်း/ လမ်းလုပ်ငန်း	ပူတာအို

စဉ်	ကုမ္ပဏီအမည်	ဆောင်ရွက်သည့်လုပ်ငန်း	တည်နေရာ
၂၄	မြောက်ပိုင်းလင်းယုန်	တည်ဆောက်ရေးလုပ်ငန်း/ လမ်းလုပ်ငန်း	ပူတာအို
၂၅	မေခသစ္စာ	တည်ဆောက်ရေးလုပ်ငန်း/ လမ်းလုပ်ငန်း	ပူတာအို
၂၆	လာခိုဘောမ်	တည်ဆောက်ရေးလုပ်ငန်း/ လမ်းလုပ်ငန်း	ပူတာအို
၂၇	လုပ်ခွန်	တည်ဆောက်ရေးလုပ်ငန်း/ လမ်းလုပ်ငန်း	ပူတာအို
၂၈	Country Road	လမ်းလုပ်ငန်း	ပူတာအို
၂၉	မန်းထင်ပေါ်	လမ်းလုပ်ငန်း	ပူတာအို
၃၀	ထူးထက်အောင်	လမ်းလုပ်ငန်း	ပူတာအို
၃၁	မြန်မာငွေတောင်	လမ်းလုပ်ငန်း	ပူတာအို
၃၂	N&S	လျှပ်စစ်လုပ်ငန်း	ပူတာအို
၃၃	N2K	လျှပ်စစ်လုပ်ငန်း	ပူတာအို
၃၄	Northern Gold Star	လျှပ်စစ်လုပ်ငန်း	ပူတာအို
၃၅	Northern Rose	လျှပ်စစ်လုပ်ငန်း	ပူတာအို
၃၆	SEIN PAN YEIK	လျှပ်စစ်လုပ်ငန်း	ပူတာအို
၃၇	Terra Frontier	လျှပ်စစ်လုပ်ငန်း	ပူတာအို
၃၈	TT Light Power	လျှပ်စစ်လုပ်ငန်း	ပူတာအို
၃၉	ခိုင်ခန့်မြဲ	လျှပ်စစ်လုပ်ငန်း	ပူတာအို
၄၀	ဉာဏဗလ	လျှပ်စစ်လုပ်ငန်း	ပူတာအို
၄၁	ထက်မြက်ဟိန်း	လျှပ်စစ်လုပ်ငန်း	ပူတာအို
၄၂	နတ်မျက်နှာတောင်	လျှပ်စစ်လုပ်ငန်း	ပူတာအို
၄၃	King Thar Lon	တံတားလုပ်ငန်း	ပူတာအို
၄၄	Northern Jade Land	တံတားလုပ်ငန်း	ပူတာအို
၄၅	Zenith Toe Aung	တံတားလုပ်ငန်း	ပူတာအို
၄၆	လင်းရတီ	တံတားလုပ်ငန်း	ပူတာအို
၄၇	Jaw Bum Bearty	ရေပေးဝေရေးလုပ်ငန်း	ပူတာအို
၄၈	ရှုံဝမ်	ရေပေးဝေရေးလုပ်ငန်း	ပူတာအို

စဉ်	ကုမ္ပဏီအမည်	ဆောင်ရွက်သည့်လုပ်ငန်း	တည်နေရာ
၄၉	Snow Land Star	ရေပေးဝေရေးလုပ်ငန်း/ လမ်းလုပ်ငန်း	ပူတာအို
၅၀	Ayar Unites Constrution	ကမ်းထိန်းလုပ်ငန်း	ပူတာအို
၅၁	ခိုင်ခန့်ကောင်း	ကမ်းထိန်းလုပ်ငန်း	ပူတာအို
၅၂	မနောရွှေစံအိမ်	ကမ်းထိန်းလုပ်ငန်း	ပူတာအို
၅၃	ဆုထူးစံ	စိုက်ပျိုးမြေဖော်ထုတ်ခြင်း လုပ်ငန်း	ပူတာအို
၅၄	ရွှေပြည်ခါနန်	စိုက်ပျိုးမြေဖော်ထုတ်ခြင်း လုပ်ငန်း	ပူတာအို
၅၅	လေးမြို့နဒီ	စိုက်ပျိုးမြေဖော်ထုတ်ခြင်း လုပ်ငန်း	ပူတာအို

(၂) ကုန်စည်ခိုင်များ- မရှိပါ။

စဉ်	မြို့နယ်	ကုန်စည်ခိုင် အမည်	ရောင်းဝယ်သည့် ပစ္စည်းများ	တည်နေရာ
၁	ပူတာအို	-	-	-
မြို့နယ်ချုပ်		-	-	-

(၃) ပွဲရုံများ- မရှိပါ။

စဉ်	မြို့နယ်	ပွဲရုံအမည်	ရောင်းဝယ်သည့် ပစ္စည်းများ	တည်နေရာ
၁	ပူတာအို	-	-	-
မြို့နယ်ချုပ်		-	-	-

(၄) ဈေးများ- မရှိပါ။

စဉ်	ဈေးအမည်	တည်နေရာ	မှတ်ချက်
၁	မြို့မဈေး	မြို့မရပ်ကွက်	
၂	လေယာဉ်ကွင်းဈေး	လေယာဉ်ကွင်းရပ်ကွက်	
မြို့နယ်ချုပ်		၂	

(၅) ကုန်တိုက်များ - မရှိပါ။

စဉ်	ကုန်တိုက်အမည်	တည်နေရာ	မှတ်ချက်
၁	-	-	-
မြို့နယ်ချုပ်		-	-

(ခ) ဘဏ်များ

စဉ်	မြို့	အစိုးရပိုင်	ပုဂ္ဂလိကပိုင်	စုစုပေါင်း
၁	ပူတာအို	၁	၁	၂

(ဂ) စတိုးဆိုင်နှင့်အရောင်းဆိုင်များ

စဉ်	ဆိုင်အမျိုးအစား	အရေအတွက်
၁	စတိုးဆိုင်	၂
၂	ရွှေဆိုင်	၃
၃	လျှပ်စစ်ပစ္စည်းဆိုင်	၄
၄	ဖုန်း/ဖုန်းပစ္စည်းအရောင်းဆိုင်	၇
၅	စာအုပ်ဆိုင်	-
၆	ဆေးဆိုင်	၃
၇	စားသောက်ဆိုင်	၄၄
၈	လက်ဖက်ရည်ဆိုင်	၃
၉	ကုန်မာဆိုင်	၁၃
၁၀	စိုက်ပျိုးရေးပစ္စည်းဆိုင်	-
၁၁	ဆောက်လုပ်ရေးပစ္စည်းဆိုင်	၃
၁၂	ဝန်ဆောင်မှုလုပ်ငန်းဆိုင်	-
၁၃	ဆန်ဆိုင်	၂
၁၄	အဝတ်အထည်ဆိုင်	၁၅
၁၅	နိဗ္ဗာန်ကုန်ဆိုင်	-
မြို့နယ်ချုပ်		၉၉

စည်ပင်သာယာရေးလုပ်ငန်းများ

၃၅။ ပူတာအိုမြို့နယ်၏ စည်ပင်သာယာရေးလုပ်ငန်းများမှာ အောက်ပါ အတိုင်းဖြစ်ပါသည်-

(က) ဈေးလုပ်ငန်း

စဉ်	ဈေးအမည်	ဆိုင်ခန်းအရေအတွက်	နိုင်ငံပိုင်	ပုဂ္ဂလိကပိုင်	တည်နေရာ
၁	မြို့မဈေး	၉၄	နိုင်ငံပိုင်	-	မြို့မရပ်ကွက်
၂	လေယာဉ်ကွင်းဈေး	၁၆၂	နိုင်ငံပိုင်	-	လေယာဉ်ကွင်းရပ်ကွက်
မြို့နယ်ချုပ်		၂၅၆	နိုင်ငံပိုင်	-	

(ခ) သောက်သုံးရေရရှိရေးလုပ်ငန်း

စဉ်	စက်ရုံအမည်	တည်နေရာ	အမျိုးအစား	တစ်ရက်ထုတ်လုပ်မှု (ဂါလံ)	ဖြန့်ဖြူးနိုင်မှု (အိမ်ခြေ)
၁	-	နမ်ထွမ်ခူး	စိမ့်စမ်းရေသွယ်	၁၂၀၀၀၀	၃၀၀၄
	မြို့နယ်ချုပ်	-	-	၁၂၀၀၀၀	၃၀၀၄

(ဂ) သန့်ရှင်းရေးလုပ်ငန်း

စဉ်	သန့်ရှင်းရေးသုံးစက်ကိရိယာများ(စီး)				ဝန်ထမ်းဦးရေ
	သန့်ရှင်းရေးယာဉ်	မိလ္လာယာဉ်	ဖုံစုပ်စက်	ရေစုပ်စက်	
၁	၃	-	-	-	၄

(ဃ) လမ်း/တံတားလုပ်ငန်း

(၁) လမ်းလုပ်ငန်း

စဉ်	လမ်းပေါင်း (လမ်း)	စုစုပေါင်းလမ်းအရှည် (မိုင်)	ကတ္တရာလမ်းပေါင်း		ကျောက်ခင်းလမ်းပေါင်း		မြေသားလမ်းပေါင်း	
			လမ်း	မိုင်	လမ်း	မိုင်	လမ်း	မိုင်
၁	၄၃	၁၁/၀.၂	၄	၁/၃.၅	၁၂	၃/၆.၅	၂၇	၅/၆.၂

(၂) တံတားလုပ်ငန်း

စဉ်	မြို့နယ်	တံတားပေါင်း(စင်း)				
		သံ	ကွန်ကရစ်	အုတ်	သစ်သား	ပေါင်း
၁	ပူတာအို	၂၀	၂၅	-	၁၀	၅၅
	မြို့နယ်ချုပ်	၂၀	၂၅	-	၁၀	၅၅

(၃) လမ်းတံတားသုံးစက်ကိရိယာများ

စဉ်	မြို့နယ်	လမ်းတံတားသုံးစက်ကိရိယာများ				လုပ်သား ဦးရေ
		မြေထိုးစက်	မြေကော်စက်	မြေကြိတ်စက်	မြေသယ်ယာဉ်	
၁	ပူတာအို	၁	၁	၅	-	ပုတ်ပြိတ်လုပ်သားများ
	မြို့နယ်ချုပ်	၁	၁	၅	-	

ပုံနှိပ်လုပ်ငန်းနှင့် မီဒီယာလုပ်ငန်းများ

၃၆။ ပူတာအိုမြို့နယ်တွင်ရှိသော ပုံနှိပ်တိုက်နှင့် မီဒီယာလုပ်ငန်း များမှာ အောက်ပါအတိုင်း ဖြစ်ပါသည်-

(က) ပုံနှိပ်လုပ်ငန်းနှင့် တေးသံသွင်း၊ ဗီဒီယို-မရှိပါ။

စဉ်	မြို့နယ်	ပုံနှိပ်စက်		လွန်ပျံ့တင်	မိတ္တူ	တေးသံသွင်း	ဗီဒီယို
		လက်ပုံ	လက်ပုံ				
၁	ပူတာအို	-	-	-	-	-	-
	မြို့နယ်ချုပ်	-	-	-	-	-	-

(ခ) မီဒီယာလုပ်ငန်းများ

စဉ်	သတင်းစာ/ ဂျာနယ်အမည်	တစ်ရက်/ တစ်ပတ် ထုတ်စောင်ရေ	ထုတ်ဝေသည့် အဖွဲ့အစည်း	ဖြန့်ဝေသည့် စောင်ရေ
၁	ဒို့ကျေးရွာ ဂျာနယ်	(၁၅) ရက်	ပြန်/ဆက်	၁၉၆၈
၂	မြန်မာ့အလင်း	တစ်ရက်	သတင်းနှင့် ဂျာနယ်	၆၆၀
၃	ကြေးမုံ	တစ်ရက်	ဇင်း	၁၈၀

ပြည်တွင်းအသားတင်ထုတ်လုပ်မှုနှင့်ဝန်ဆောင်မှုတန်ဖိုး

၃၇။ ပူတာအိုမြို့နယ်၏ ပြည်တွင်းအသားတင် ထုတ်လုပ်မှုနှင့် ဝန်ဆောင်မှုတန်ဖိုးကို အောက်ပါအတိုင်းဖော်ပြအပ်ပါသည်-

(ကျပ်သန်းပေါင်း)

စဉ်	အကြောင်းအရာ	၂၀၁၈-၂၀၁၉ ဧပြီလမှ စက်တင်ဘာလ အထိ	၂၀၁၉-၂၀၂၀ ခုနှစ်၊ စီမံကိန်း ရည်မှန်းချက်	၂၀၂၀ ပြည့်နှစ်၊ (စတုထ(၃) လပတ်ကုန်အထိ) ဆောင်ရွက်နိုင်မှုခန့်မှန်း		
				တန်ဖိုး	အကောင် အထည် ဖော်နိုင်မှု	တိုး တက်မှု %
၁	ထုတ်လုပ်မှုတန်ဖိုး	၄၀၈၅၃.၃	၄၃၆၇၉.၈	၅၂၄၆၀.၈	၁၂၀.၁	၂၈.၄
၂	ဝန်ဆောင်မှု	၅၅၁၈.၉	၅၈၄၁.၀	၈၅၅၇.၉	၁၄၆.၅	၅၅.၁
၃	ကုန်သွယ်မှုတန်ဖိုး	၁၄၁၆၂.၁	၁၄၇၁၈.၀	၁၃၆၃၈.၇	၉၂.၇	၃.၆
၄	အသားတင်ထုတ်လုပ် မှုနှင့်ဝန်ဆောင်မှုတန်ဖိုး	၆၀၅၃၄.၃	၆၄၂၃၈.၈	၇၄၆၅၇.၄	၁၁၆.၂	၂၃.၃

တစ်ဦးချင်းဝင်ငွေ

၃၈။ ပူတာအိုမြို့နယ်၏ တစ်ဦးချင်းဝင်ငွေကို အောက်ပါအတိုင်း ဖော်ပြအပ်ပါသည်-

စဉ်	၂၀၁၇-၂၀၁၈ ခုနှစ်	၂၀၁၈-၂၀၁၉ ခုနှစ်	၂၀၁၉-၂၀၂၀ ခုနှစ်	မှတ်ချက်
၁	၉၆၁၅၆၃	၁၂၀၅၃၉၄	၁၃၁၇၇၀၀	

အသက်မွေးဝမ်းကျောင်းလုပ်ငန်းအလိုက် အလုပ်လုပ်သူဦးရေ

၃၉။ ပူတာအိုမြို့နယ်၏ အသက်မွေးဝမ်းကျောင်း လုပ်ငန်းအလိုက် အလုပ်လုပ်ကိုင်သူဦးရေမှာ အောက်ပါအတိုင်းဖြစ်ပါသည်-

လိင်	အစိုးရဝန်ထမ်း	ဝန်ဆောင်မှု	စိုက်ပျိုးရေး	မွေးမြူရေး	အရောင်းအဝယ်	စက်မှုလက်မှု	ရေလုပ်ငန်း	ကျပ်နီး	အခြား	စုစုပေါင်း
၁	၂၀၇၀	-	၆၅၄၀	၆၅	၇၈၀	-	-	၃၂၀၀	၁၆၄၁	၁၄၂၉၆

အလုပ်လုပ်နိုင်သူဦးရေနှင့် အလုပ်လက်မဲ့ဦးရေ

၄၀။ ပူတာအိုမြို့နယ်တွင်ရှိသော အလုပ်လုပ်နိုင်သူဦးရေနှင့် အလုပ်လက်မဲ့နှုန်းကို အောက်ပါအတိုင်းဖော်ပြအပ်ပါသည်-

စဉ်	အလုပ်လုပ်နိုင်သူဦးရေ	လုပ်ငန်းခွင်ရှိလုပ်သားဦးရေ	အလုပ်လက်မဲ့ဦးရေ	အလုပ်လက်မဲ့ရာခိုင်နှုန်း
၁	၃၁၄၆၁	၁၄၂၉၆	၁၇၁၆၅	၅၄.၅၆

အခန်း(၇)
လူမှုရေးဆိုင်ရာအချက်အလက်များ

ပညာရေးကဏ္ဍ

၄၁။ ပူတာအိုမြို့နယ်တွင်ရှိသော ပညာရေးဆိုင်ရာ အချက်အလက်များမှာ အောက်ပါအတိုင်း ဖော်ပြအပ်ပါသည်-

(က) အဆင့်မြင့်ပညာ

စဉ်	တက္ကသိုလ်/ ကောလိပ်/ သိပ္ပံကျောင်း အမည်	တည် နေရာ	အကျယ် အဝန်း (ဧက)	ဆရာ/ ဆရာမ ဦးရေ	ကျောင်း သား/သူ ဦးရေ	ဆရာနှင့် ကျောင်းသား အချိုး
၁	စက်မှုလက်မှု သိပ္ပံ	ဒုတ္တန် ရပ်ကွက်	၅	၃၇	၃၁၅	၁ : ၈.၅၁
၂	စက်မှုအထက် တန်းကျောင်း	။	၅	၂၅	၈၁	၁ : ၃.၂၄
မြို့နယ်ချုပ်		၂	၁၀	၆၂	၃၉၆	၁ : ၆.၃၈

(ခ) အခြေခံပညာ

(၁) အထကကျောင်းများ

စဉ်	ကျောင်းအမည်	တည်နေရာ	အကျယ် အဝန်း (ဧက)	ဆရာ/ ဆရာမ ဦးရေ	ကျောင်း သား/သူ ဦးရေ	ဆရာနှင့် ကျောင်း သားအချိုး
၁	ထ၊ ပူတာအို	ကောင်ကထောင် ရပ်ကွက်	၁၀.၁၃	၆၅	၁၁၂၆	၁:၁၇.၃၂
၂	ထ၊ ဒုတ္တန်	ဒုတ္တန်ရပ်ကွက်	၁၅.၆၅	၃၉	၄၈၉	၁:၁၂.၅၃
၃	ထ၊ လုံရှာယာန်	လုံရှာယာန်ကျေးရွာ	၁၁.၄၅	၂၄	၁၈၉	၁:၇.၈၇
၄	ထ၊ လေယာဉ်ကွင်း	လေယာဉ်ကွင်း ရပ်ကွက်	၇.၉၈	၃၄	၃၉၉	၁:၁၁.၇၃
၅	ထ၊ မူလာရှီးဒီ	မူလာရှီးဒီရပ်ကွက်	၁၉.၁၈	၂၄	၂၇၁	၁:၁၁.၂၉
၆	ထ၊ မီးအွန်	မီးအွန်ကျေးရွာ	၁၇.၀၁	၁၈	၁၉၁	၁:၁၀.၆၁
၇	ထ၊ ဆန်ဂေါင်	ဆန်ဂေါင်ကျေးရွာ	၁၆.၁၃	၂၃	၂၂၁	၁:၉.၆၀
မြို့နယ်ချုပ်				၂၂၇	၂၈၈၆	၁:၁၂.၇၁

(၂) အထက(ခွဲ)ကျောင်းများ

စဉ်	ကျောင်းအမည်	တည်နေရာ	အကျယ်အဝန်း (ဧက)	ဆရာ/ဆရာမ ဦးရေ	ကျောင်းသား/သူ ဦးရေ	ဆရာနှင့် ကျောင်းသားအချိုး
၁	ထ(ခွဲ)၊ နမ်ဟော့	နမ်ဟော့ကျေးရွာ	၁၁.၂၄	၂၂	၁၂၅	၁:၅.၆၈
၂	ထ(ခွဲ)၊ ပမ္မတီး	ပမ္မတီးကျေးရွာ	၁၁.၃၄	၁၉	၁၉၈	၁:၁၀.၄၂
၃	ထ(ခွဲ)၊ ထဝါဒမ်း	ထဝါဒမ်းကျေးရွာ	၄.၉၀	၁၅	၄၇	၁:၃.၁၃
၄	ထ(ခွဲ)၊ နမ်ထွမ်ခူး	နမ်ထွမ်ခူးကျေးရွာ	၈.၀၀	၁၉	၆၂	၁:၃.၂၆
၅	ထ(ခွဲ)၊ နမ်ရှယ်ကော့	နမ်ရှယ်ကော့ကျေးရွာ	၉.၅၄	၁၈	၄၉	၁:၂.၇၂
၆	ထ(ခွဲ)၊ ဖတ်မာ	ဖတ်မာကျေးရွာ	၈.၈၆	၁၈	၅၃	၁:၂.၉၄
မြို့နယ်ချုပ်				၁၁၁	၅၃၄	၁:၄.၈၁

(၃) အလကကျောင်းများ

စဉ်	ကျောင်းအမည်	တည်နေရာ	အကျယ်အဝန်း (ဧက)	ဆရာ/ဆရာမ ဦးရေ	ကျောင်းသား/သူ ဦးရေ	ဆရာနှင့် ကျောင်းသားအချိုး
၁	လ၊ မြို့မ	မြို့မရပ်ကွက်	၂.၃၃၈	၁၁	၂၃၉	၁:၂၁.၇၂
၂	လ၊ မုဒုံ(၂)	မုဒုံ(၂)ကျေးရွာ	၇.၃၄	၁၃	၂၄၀	၁:၁၈.၄၆
၃	လ၊ မာမိန်	မာမိန်ကျေးရွာ	၅.၉၂	၁၄	၃၀၅	၁:၂၁.၇၈
၄	လ၊ ဆွမ်ပီယာန်	ဆွမ်ပီယာန်ကျေးရွာ	၁၀.၃၃	၁၀	၂၈၆	၁:၂၈.၆၀
၅	လ၊ မဒမ်ရှန်ဂေါင်	မဒမ်ရှန်ဂေါင်	၃.၅	၁၃	၂၈၄	၁:၂၁.၈၄
၆	လ၊ မန်စေခွန်	မန်စေခွန်ကျေးရွာ	၂.၂၅	၁၁	၁၇၇	၁:၁၆.၀၉
မြို့နယ်ချုပ်				၇၂	၁၅၃၁	၁:၂၁.၂၆

(၄) အလက(ခွဲ)ကျောင်းများ

စဉ်	ကျောင်းအမည်	တည်နေရာ	အကျယ်အဝန်း (ဧက)	ဆရာ/ဆရာမ ဦးရေ	ကျောင်းသား/သူ ဦးရေ	ဆရာနှင့် ကျောင်းသားအချိုး
၁	လ(ခွဲ)၊ ပန်းလှိုင်	ပန်းလှိုင်ရပ်ကွက်	၄.၀၇	၁၀	၂၀၃	၁:၂၀.၃၀
၂	လ(ခွဲ)၊ မူလာဒီ	မူလာဒီကျေးရွာ	၃.၄၀	၁၁	၂၉၃	၁:၂၆.၆၃
၃	လ(ခွဲ)၊ ဝါးဆား	ဝါးဆားကျေးရွာ	၂.၁၀	၁၁	၂၂၇	၁:၂၀.၆၃
၄	လ(ခွဲ)၊ ဒီဆီဒီ	ဒီဆီဒီကျေးရွာ	၃.၄၀	၈	၁၈၃	၁:၂၂.၈၇
၅	လ(ခွဲ)၊ လန်းတောင်(၂)	လန်းတောင်ကျေးရွာ	၃.၅၀	၁၁	၁၅၀	၁:၁၃.၆၃
၆	လ(ခွဲ)၊ လယ်မယ်ဝါဂျီ	လယ်မယ်ဝါဂျီကျေးရွာ	၆.၃၂	၁၀	၁၇၅	၁:၁၇.၅
၇	လ(ခွဲ)၊ အဝပ်ဒမ်း	အဝပ်ဒမ်းကျေးရွာ	၄.၅၉	၁၀	၁၁၁	၁:၁၁.၁၀
၈	လ(ခွဲ)၊ အင်လွယ်ယာန်	အင်လွယ်ယာန် ကျေးရွာ	၄	၁၀	၁၃၂	၁:၁၃.၂၀
မြို့နယ်ချုပ်				၈၁	၁၄၇၄	၁:၁၈.၁၉

(၅) မူလတန်းလွန်ကျောင်း

စဉ်	ကျောင်းအရေအတွက်	ဆရာ/ဆရာမဦးရေ	ကျောင်းသား/သူဦးရေ	အချိုး
၁	၁၀	၇၆	၁၃၆၉	၁:၁၈.၀၁
မြို့နယ်ချုပ်		၇၆	၁၃၆၉	၁:၁၈.၀၁

(၆) အမကကျောင်းများ

စဉ်	ကျောင်းအရေအတွက်	ဆရာ/ဆရာမဦးရေ	ကျောင်းသား/သူဦးရေ	ဆရာနှင့်ကျောင်းသားအချိုး
၁	၅၅	၂၉၂	၃၉၁၇	၁:၁၃.၄၁

(ဂ) မူလတန်းကြိုကျောင်း

စဉ်	ကျောင်းအမည်	ဆရာ/ဆရာမဦးရေ	ကျောင်းသား/သူဦးရေ	အချိုး
၁	-	-	-	-
မြို့နယ်ချုပ်		-	-	-

(ဃ) ဘုန်းတော်ကြီးသင် ပညာရေးကျောင်း

စဉ်	ကျောင်းအမည်	ဆရာ/ဆရာမဦးရေ	ကျောင်းသား/သူဦးရေ	အချိုး
၁	မူလွန်၊ ဖန်ခိုင်ဘုန်းတော်ကြီးကျောင်း	၈	၈၉	၁:၁၁.၁၂
မြို့နယ်ချုပ်		၈	၈၉	၁:၁၁.၁၂

(င) ကျောင်းနေအရွယ်ကလေးများ ကျောင်းအပ်နှံမှု

စဉ်	မြို့နယ်	(၅)နှစ်ပြည့်ကလေး			ကျောင်းအပ်နှံမှု			ကျောင်းအပ်နှံမှု %
		ကျား	မ	ပေါင်း	ကျား	မ	ပေါင်း	
၁	ပူတာအို	၈၂၈	၇၉၃	၁၆၂၁	၈၂၈	၇၉၃	၁၆၂၁	၁၀၀%
မြို့နယ်ချုပ်		၈၂၈	၇၉၃	၁၆၂၁	၈၂၈	၉၇၃	၁၆၂၁	၁၀၀%

(စ) တက္ကသိုလ်ဝင်တန်း အောင်မြင်မှု

စဉ်	မြို့နယ်	၂၀၁၈-၂၀၁၉ ခုနှစ်				၂၀၁၉-၂၀၂၀ ခုနှစ်			
		စာရင်း ရှိ	ဖြေဆို	အောင် မြင်	%	စာရင်း ရှိ	ဖြေဆို	အောင် မြင်	%
၁	ပူတာအို	၂၀၄၄	၁၈၈၂	၃၅၈	၁၉.၀၂	၂၃၃၃	၂၁၄၉	၄၆၃	၂၁.၅၄
	မြို့နယ်ချုပ်	၂၀၄၄	၁၈၈၂	၃၅၈	၁၉.၀၂	၂၃၃၃	၂၁၄၉	၄၆၃	၂၁.၅၄

(ဆ) စာတတ်မြောက်မှုရာခိုင်နှုန်းအခြေအနေ

စဉ်	မြို့နယ်	မြို့နယ် လူဦးရေ	(၁၅)နှစ်အထက် လူဦးရေ	စာတတ်မြောက် ဦးရေ	စာတတ် မြောက်မှုနှုန်း
၁	ပူတာအို	၆၄၅၀၂	၄၃၅၅၃	၅၅၆၁၅	၈၆ %
	မြို့နယ်ချုပ်	၆၄၅၀၂	၄၃၅၅၃	၅၅၆၁၅	၈၆ %

(ဇ) သင်ကြားမှု၊ သင်ယူမှု၊ အထောက်အကူပြုစာသင်ခန်းများ ဖွင့်လှစ်နိုင်မှု အခြေအနေ

(၁) အထက ကျောင်းများ

စဉ်	မြို့နယ်	စာရင်းရှိ	အထက်တန်းကျောင်း				ပေါင်း
			Media တပ်ပြီး	3PLT တပ်ပြီး	2PLT တပ်ပြီး	1PLT တပ်ပြီး	
၁	ပူတာအို	၇	၂	၅	-	-	၇
	မြို့နယ်ချုပ်	၇	၂	၅	-	-	၇

(၂) အလက ကျောင်းများ

စဉ်	မြို့နယ်	စာရင်းရှိ	အလယ်တန်းကျောင်း				ပေါင်း
			Media တပ်ပြီး	3PLT တပ်ပြီး	2PLT တပ်ပြီး	1PLT တပ်ပြီး	
၁	ပူတာအို	၁၂	-	၄	၆	၂	၁၂
	မြို့နယ်ချုပ်	၁၂	-	၄	၆	၂	၁၂

(၃) အမက ကျောင်းများ

စဉ်	မြို့နယ်	စာရင်းရှိ	မူလတန်းကျောင်း				
			Media တပ်ပြီး	3PLT တပ်ပြီး	2PLT တပ်ပြီး	1PLT တပ်ပြီး	ပေါင်း
၁	ပူတာအို	၇၅	-	-	၃	၇၂	၇၅
	မြို့နယ်ချုပ်	၇၅	-	-	၃	၇၂	၇၅

(ဈ) စာကြည့်တိုက်များ ဖွင့်လှစ်နိုင်မှု

စဉ်	မြို့နယ်	အုပ်ချုပ်ရေး	ပညာရေး	ပြန်/ဆက်	ဘုန်းကြီးကျောင်း	အခြား	ပေါင်း
၁	ပူတာအို	-	၂၅	-	-	-	၂၅
	မြို့နယ်ချုပ်	-	၂၅	-	-	-	၂၅

ကျန်းမာရေးကဏ္ဍ

၄၂။ ပူတာအိုမြို့နယ်၏ ကျန်းမာရေးကဏ္ဍဆိုင်ရာ အချက်အလက်များမှာ အောက်ပါအတိုင်း ဖြစ်ပါသည်-

(က) ဆေးရုံများ

စဉ်	ဆေးရုံအမည်	အစိုးရ/ပုဂ္ဂလိက	ကုတင် အရေအတွက်
၁	ခရိုင်ပြည်သူ့ဆေးရုံ	အစိုးရ	၁၀၀
၂	မူးယစ်ဆေးရုံ	။	၂၅
၃	မူလာရီးဒီတိုက်နယ်ဆေးရုံ	။	၁၆
၄	လုံရှာယာန်တိုက်နယ်ဆေးရုံ	။	၁၆
၅	မန်စေတိုက်နယ်ဆေးရုံ	။	မဖွင့်သေး။
	မြို့နယ်ချုပ်	။	၁၅၇

(ခ) ဆေးပေးခန်းများ

စဉ်	မြို့နယ်	ဆေးပေးခန်းအမည်	အစိုးရ/ပုဂ္ဂလိက	ကုသသည့်ရောဂါ အမျိုးအစား
၁	ပူတာအို	ဖေမေဆေးခန်း	ပုဂ္ဂလိက	အထွေထွေ
၂	ပူတာအို	မူလာရီးဒီဆေးခန်း	။	။
	မြို့နယ်ချုပ်		၂	၂

(ဂ) ကျေးလက်ကျန်းမာရေးဌာန/ဌာနခွဲ

စဉ်	ကျေးလက်ကျန်းမာရေး ဌာနအမည်	ကျေးလက်ကျန်းမာရေး ဌာနခွဲအမည်	မှတ် ချက်
၁	မူလာရိုးဒီ	၄	
၂	မန်စေ	၆	
၃	လုံရှာယာန်	၄	
၄	ဆာရ်ခွမ်ဒမ်း	၄	
၅	ဇီးအွန်	၄	
မြို့နယ်ချုပ်		၂၂	

(ဃ) ကျန်းမာရေးစောင့်ရှောက်မှု

စဉ်	မြို့နယ်	လူဦးရေ	ဆရာဝန်မှ ကျန်းမာရေး စောင့်ရှောက်မှုနှုန်း		သူနာပြုမှ ကျန်းမာရေး စောင့်ရှောက်မှု နှုန်း		လက်ထောက် ကျန်းမာရေးမှူးမှ ကျန်းမာရေး စောင့်ရှောက်မှုနှုန်း	
			ဆရာဝန် ဦးရေ	ဆရာဝန် နှင့် လူဦးရေ အချိုး	သူနာပြု ဦးရေ	သူနာပြုနှင့် လူဦးရေ အချိုး	လ/ဝ ကျန်းမာ ရေးမှူး ဦးရေ	လ/ဝ ကျန်းမာ ရေးမှူးနှင့် လူဦးရေ အချိုး
၁	ပူတာအို	၆၄၅၀၂	၁၅	၁:၄၃၀၀	၃	၁:၂၁၅၀၀	၁	၁:၆၄၅၀၂
မြို့နယ်ချုပ်		၆၄၅၀၂	၁၅	၁:၄၃၀၀	၃	၁:၂၁၅၀၀	၁	၁:၆၄၅၀၂

(င) ဒေသတွင်းအများဆုံးဖြစ်တတ်သောရောဂါများ

စဉ်	မြို့နယ်	ရောဂါအမျိုးအစား									
		ငှက်ဖျား		ဝမ်းလျှော		တီဘီ		ဝမ်းကိုက်		အသည်းရောင်	
		ဖြစ်	သေ	ဖြစ်	သေ	ဖြစ်	သေ	ဖြစ်	သေ	ဖြစ်	သေ
၁	ပူတာအို	၆	-	၁၇၉၉	-	၂၄၅	၂၄	၁၄၁	-	-	-
မြို့နယ်ချုပ်		၆	-	၁၇၉၉	-	၂၄၅	၂၄	၁၄၁	-	-	-

(စ) HIV / AIDS ရောဂါ ဖြစ်ပွား/ သေဆုံးဦးရေ

စဉ်	မြို့နယ်	၂၀၁၈-၂၀၁၉		၂၀၁၉-၂၀၂၀	
		ဖြစ်	သေ	ဖြစ်	သေ
၁	ပူတာအို	၉၉၆	၁၃	၃၉၁	၂၅
	မြို့နယ်ချုပ်	၉၉၆	၁၃	၃၉၁	၂၅

(ဆ) ကျန်းမာရေးဆိုင်ရာ ညွှန်းကိန်းများ

စဉ်	မြို့နယ်	မိခင် ဦးရေ	ကလေး ဦးရေ	လူ(၁၀၀၀)လျှင်			
				မွေး နှုန်း	မိခင် သေနှုန်း	မွေးကင်းစ ကလေး သေနှုန်း	ကိုယ်ဝန် ပျက်နှုန်း
၁	ပူတာအို	၁၇၁၆	၁၅၉၀	၂၃.၂	၁.၉	၃.၉	၄.၆
	မြို့နယ်ချုပ်	၁၇၁၆	၁၅၉၀	၂၃.၂	၁.၉	၃.၉	၄.၆

လူမှုရေးအသင်းအဖွဲ့များ

၄၃။ ပူတာအိုမြို့နယ်ရှိ လူမှုရေးအသင်းအဖွဲ့များဆိုင်ရာ အချက်အလက်များမှာ အောက်ပါ အတိုင်းဖြစ်ပါသည်-

(က) INGO

စဉ်	အသင်းအဖွဲ့ အမည်	ရုံး/ ရုံးခွဲ တည်နေရာ	မှတ်ပုံတင် အမှတ်	ဆောင်ရွက်သည့် လုပ်ငန်း
၁	Medial Action Myanmar	ဒုတ္တန်ရပ်ကွက်	-	ကျန်းမာရေးစောင့်ရှောက်မှု
၂	World Corncern	လေယာဉ်ကွင်း ရပ်ကွက်	-	ကျန်းမာရေးနှင့် လူမှုဘဝဖွံ့ဖြိုးရေး
၃	W C S	ကောင်ကထောင် ရပ်ကွက်	-	သားငှက်တိရိစ္ဆာန် ထိန်းသိမ်းရေး

(ခ) NGO (ဦးရေ)

စဉ်	မြို့နယ်	အမျိုးသမီး ရေးရာ	မိခင်/ကလေး အသင်း	စစ်မှုထမ်း ဟောင်း	ကြက် ခြေခံ	အရန် မီးသတ်
၁	ပူတာအို	၃၃၈၁	၂၂၉၀၁	၂၃၈	၃၀	၃၁၉
	မြို့နယ်ချုပ်	၃၃၈၁	၂၂၉၀၁	၂၃၈	၃၀	၃၁၉

အခန်း(၈)
ဘာသာရေးဆိုင်ရာအချက်အလက်များ

ဗုဒ္ဓဘာသာဆိုင်ရာ အဆောက်အဦများနှင့် သာသနာဝင်ပုဂ္ဂိုလ်များ

၄၅။ ပူတာအိုမြို့နယ်ရှိ ဗုဒ္ဓဘာသာဆိုင်ရာ အဆောက်အဦများနှင့် သာသနာဝင်ပုဂ္ဂိုလ်များ ဆိုင်ရာအချက်အလက်များအား အောက်ပါ အတိုင်း ဖော်ပြအပ်ပါသည်-

(က) သာသနိကအဆောက်အဦများ

စဉ်	မြို့နယ်	ဘုရား	စေတီ	ပုထိုး	ဘုန်းကြီး ကျောင်း	သီလရှင် ကျောင်း	ဓမ္မာရုံ
၁	ပူတာအို	၂	၂၂	-	၂၄	၁	၁
	မြို့နယ် ချုပ်	၂	၂၂	-	၂၄	၁	၁

(ခ) ရဟန်းသံဃာနှင့်သီလရှင်များ

စဉ်	မြို့နယ်	ရဟန်း	သာမဏေ	သီလရှင်
၁	ပူတာအို	၄၂	၃	၂၂
	မြို့နယ်ချုပ်	၄၂	၃	၂၂

(ဂ) ထင်ရှားသည့်ဘုရား၊စေတီနှင့်ပုထိုးများ

စဉ်	ဘုရား၊စေတီ၊ပုထိုးအမည်	တည်နေရာ
၁	မဟာမြတ်မုနိရုပ်ပွားတော် ဘုရား	ပန်းလှိုင်ရပ်ကွက်
၂	မွန်းဟွေစေတီ	အင်လွယ်ယန်၊ လန်းတောင်အုပ်စု
၃	နှိုင်းဟန်ဝိန်းစေတီ	မြို့မရပ်ကွက်
၄	ရွှေပြည်အေးစေတီ	ပန်းလှိုင်ရပ်ကွက်
၅	ရွှေကျေးမင်းစေတီ	လန်းနီ(၁)ကျေးရွာ
၆	နွယ်စေတီ	ပမ္မတီးကျေးရွာ
၇	နွယ်ကန်ခေရူပါရုံစေတီ	ဝါးဆားကျေးရွာ၊ မန်စေအုပ်စု
၈	မိန်းယပ်ဆုတောင်းပြည့်မြို့ ဦးစေတီ	လုံရှာယာန်ကျေးရွာအနီး
၉	အနန္တသုခစေတီ	မန်စေခွန်၊ မန်စေအုပ်စု
၁၀	ဆုတောင်းပြည့်စေတီ	ပါဒီးကျေးရွာ၊ မာမူးလဲ့ကျေးရွာအုပ်စု

(ဃ) ထင်ရှားသည့်ဘုန်းတော်ကြီးကျောင်းများ

စဉ်	ဘုန်းကြီးကျောင်း အမည်	ဆရာတော်ဘွဲ့ အမည်	တည်နေရာ
၁	ထေရဝါဒဗုဒ္ဓဗဟိုသာသနာပြုကျောင်း	ဘဒ္ဒန္တဝိစာရဉာဏ	မြို့မရပ်ကွက်
၂	ထေရဝါဒဗုဒ္ဓသာသနာပြုကျောင်း	ဘဒ္ဒန္တနန္ဒာစရိယ	နောင်ခိုင်ကျေးရွာ
၃	ထေရဝါဒဗုဒ္ဓသာသနာပြုကျောင်း	ဘဒ္ဒန္တအာစိဏ္ဍ	ဖန်ခိုင်(၂)ကျေးရွာ
၄	ထေရဝါဒဗုဒ္ဓသာသနာပြုကျောင်း	ဘဒ္ဒန္တပညာနန္ဒ	မူလာရိုးဒီရပ်ကွက်
၅	ထေရဝါဒဗုဒ္ဓသာသနာပြုကျောင်း	ဘဒ္ဒန္တဝိစိတ္တ	လန်းနီ(၁)ကျေးရွာ
၆	ထေရဝါဒဗုဒ္ဓသာသနာပြုကျောင်း	ဘဒ္ဒန္တဉာဏ	လုံရှာယာန်ကျေးရွာ
၇	ဇေယျသိဒ္ဓိကျောင်း(ပရဟိတ)	ဘဒ္ဒန္တအာဒိစ္စရံသီ	ဟိုခိုရပ်ကွက်
၈	အောင်မင်္ဂလာသတိပဋ္ဌာန်မဟာစည် သာသနာ့ရိပ်သာကျောင်း	ဘဒ္ဒန္တပညိန္ဒ	ပန်းလှိုင်ရပ်ကွက်

အခြားဘာသာရေးအဆောက်အဦးများ

၄၆။ ပူတာအိုမြို့နယ်ရှိ ဘာသာများနှင့်ဆိုင်သော အချက်အလက်များအား အောက်ပါအတိုင်း ဖော်ပြအပ်ပါသည်-

စဉ်	မြို့နယ်	ခရစ်ယာန်	အစ္စလာမ်	ဟိန္ဒူ ဘုရားကျောင်း	တရုတ် ဘုရားကျောင်း
၁	ပူတာအို	၂၈၇	-	-	-
	မြို့နယ်ချုပ်	၂၈၇	-	-	-

သမိုင်းဝင် ထင်ရှားသောအဆောက်အဦးနှင့် နေရာများ

၄၇။ ပူတာအိုမြို့နယ်ရှိသော သမိုင်းဝင်ထင်ရှားသော အဆောက်အဦးနှင့် နေရာများမှာ အောက်ပါအတိုင်းဖြစ်ပါသည်-

စဉ်	မြို့နယ်	သမိုင်းဝင် အဆောက်အဦး	တည်နေရာ	ယဉ်ကျေးမှု ဇုန်အမည်	တည်နေရာ
၁	ပူတာအို	-	-	-	-
	မြို့နယ်ချုပ်	-	-	-	-

အခန်း(၉)
ကျေးလက်ဒေသဆိုင်ရာအချက်အလက်များ

ဒေသဖွံ့ဖြိုးရေးလုပ်ငန်းများ ဆောင်ရွက်နိုင်မှုအခြေအနေ

၄၈။ ပူတာအိုမြို့နယ်၏ ဒေသဖွံ့ဖြိုးရေးလုပ်ငန်းများ ဆောင်ရွက်မှုအခြေအနေမှာ အောက်ပါ အတိုင်းဖြစ်ပါသည်-

- (က) ကျေးလက်ဒေသဖွံ့ဖြိုးတိုးတက်ရေးဦးစီးဌာနမှဆောင်ရွက်သည့် လုပ်ငန်းများ
- (၁) လမ်းများ

စဉ်	လမ်းအရေအတွက်	အရှည် (မိုင်-ဖာလုံ)	အမျိုးအစား									
			ကတ္တရာ		ကျောက်ချော		မြေသား		သဲကျောက်		ကွန်ကရစ်	
			အရေအတွက်	မိုင်/ဖာလုံ	အရေအတွက်	မိုင်/ဖာလုံ	အရေအတွက်	မိုင်/ဖာလုံ	အရေအတွက်	မိုင်/ဖာလုံ	အရေအတွက်	မိုင်/ဖာလုံ
၁	၁၄	၂၇/၄ မိုင်	-	-	၆	၆/၃ မိုင်	၁	၁/၇ မိုင်	၇	၁၉/၂ မိုင်	-	-

(၂) တံတားများ - မရှိပါ။

(က) ပေ(၁၈၀)အထက်တံတားများ

စဉ်	တံတားအမည်	အရှည် (ပေ)	အမျိုးအစား	ဆောက်လုပ်မှုပုံစံ	
				အသစ်	ပြင်ထိန်း
-	-	-	-	-	-
မြို့နယ်ချုပ်		-	-	-	-

(၃) သောက်သုံးရေရရှိရေးလုပ်ငန်း

စဉ်	လုပ်ငန်းတည်နေရာ		အမျိုးအစား						အကျိုးပြုအိမ်ခြေ
	အုပ်စု	ကျေးရွာ	ရေကန်	လက်တူးတွင်း	အဝီစိတွင်း	လျှိုပိတ်	စိမ့်စမ်းရေသွယ်	မြစ်ရေတင်	
၁	မန်စေ	မာမဲ့ရှိုးဒီ					၁		၉၆
၂	မန်စေ	ဒါကူရှီဇား					၁		၁၂၇
၃	မန်စေ	မုံငူရ်		၃					၉၄
၄	လန်းတောင်	လန်းတောင်		၂					၇၅
၅	လန်းတောင်	လန်းတောင်(၂)		၂					၉၇
၆	လန်းတောင်	မာမိန်ရှိုးဒီ		၃					၉၆
၇	လန်းတောင်	နမ့်ပါ		၃					၉၅
၈	မာမူးလဲ့	ပါခီး					၁		၇၁
၉	မန်စေခွန်	ဆထီလော်(၁)					၁		၃၁
၁၀	မန်စေခွန်	ဆထီလော်(၂)					၁		၄၅
၁၁	မန်စေခွန်	ဆထီလော်(၃)		၃			၁		၄၇

စဉ်	လုပ်ငန်းတည်နေရာ		အမျိုးအစား						အကျိုးပြု အိမ်ခြေ
	အုပ်စု	ကျေးရွာ	ရေကန်	လက်တူးတွင်း	အဝီစိတွင်း	လျှိုပိတ်	စိမ့်စမ်းရေသွယ်	မြစ်ရေတင်	
၁၂	မန်စေခွန်	ထုံထု		၃					၂၄
၁၃	မန်စေခွန်	ဘော်ဆာဒီ		၂					၁၄
၁၄	မကပ်မုံ	နမ်ဒါလဲ		၂					၂၄
၁၅	မကပ်မုံ	နီးနာဝါဂျီ		၂					၂၄
၁၆	ပမ္မတီး	ပမ္မတီး		၇					၁၃၀
၁၇	ပမ္မတီး	နမ်ရှယ်ဇွပ်		၂					၅၆
၁၈	ပမ္မတီး	နမ်ရှယ်ရှိုးဒီ		၃					၅၇
၁၉	ပမ္မတီး	ဝမ်ခွမ်ဒမ်း		၃					၂၂
၂၀	ပမ္မတီး	မလိဆားရ်		၁					၁၁
၂၁	ပမ္မတီး	ဝင်းလုံ		၂					၂၃
၂၂	ပမ္မတီး	နမ်ရှယ်ကော့		၃					၃၁
၂၃	ပမ္မတီး	ညဲဆာလာဒီ		၃					၁၀၄
၂၄	ပမ္မတီး	ရေနီဒို		၃					၆၀
၂၅	ပမ္မတီး	နမ်ရှယ်		၃					၁၁၃
၂၆	ပမ္မတီး	ကော့နှောင်		၃					၃၁
၂၇	ပမ္မတီး	နှောင်းယာန်		၂					၂၃
၂၈	ပမ္မတီး	မလိခေါမ်		၃					၈၈
၂၉	ဇီးအွန်	ဇီးအွန်		၃					၂၅၃
၃၀	မန်စေ	မန်စေ		၁					၂၀၆
မြို့နယ်ချုပ်				၆၇			၆		၂၁၆၈

(၄) လျှပ်စစ်မီးလင်းရေးလုပ်ငန်း

စဉ်	လုပ်ငန်းတည်နေရာ	ဆောင်ရွက်သည့်နည်းလမ်း						အကျိုးပြု အိမ်ခြေ
		မဟာဓါတ်အား	မီးစက်	နေရောင်ခြည်	လေ	ရေအား	ဇီဝ	
၁	မကပ်မုံ(၁)			၇				၅၈
၂	မကပ်မုံ(၂)			၃				၇
၃	မကပ်မုံ(၃)			၂				၆
၄	နမ်ဒါလဲ			၁၆				၂၄
၅	နီးနာဝါဂျီ			၁၇				၂၄
၆	နမ်ဒင်			၄၉				၅၇
၇	နမ်စေခွန်			၁၉				၅၅
၈	ဆထီလော်			၇				၃၁
၉	နမ့်ဖန်(၁)			၁၀				၁၀
၁၀	နမ့်ဖန်(၂)			၁၉				၂၂
၁၁	ဆန်ဒမ်း			၃၀				၃၁

စဉ်	လုပ်ငန်းတည် နေရာ	ဆောင်ရွက်သည့်နည်းလမ်း						အကျိုးပြု အိမ်ခြေ
		မဟာ ဝါတ် အား	မီး စက်	နေရောင် ခြည်	လေ	ရေ အား	ဇီဝ	
၁၂	ဒထိန်ဒမ်း			၃၀				၄၈
၁၃	ဆထီလော်(၂)			၃၅				၄၄
၁၄	ဆထီလော်(၃)			၁၈				၃၆
၁၅	ဘော်ဆာဒီ			၃				၇
၁၆	မလိရိန်			၇				၉
၁၇	ထုံထုံ			၂၂				၂၂
၁၈	လုံရှာယာန်			၇၇				၁၄၄
၁၉	ပန်ဆာဒီ(၁)			၄၀				၁၀၇
၂၀	တန်ဂျာ			၈၂				၁၁၃
၂၁	မဇွပ်ယန်			၂၂				၄၇
၂၂	အင်ဖွမ်းဂါး			၁၈				၆၅
၂၃	ပန်ဆာဒီ(၂)			၅၁				၈၆
၂၄	အင်ဘီဘော့			၃၉				၆၅
၂၅	လင်လွယ်ယန်			၃၂				၁၁၅
၂၆	လန်းတောင်(၂)			၅၂				၉၆
၂၇	လန်းတောင်(၁)			၂၈				၈၄
၂၈	အောက်ဆန်ဂေါင်			၈၇				၁၂၀
၂၉	ဆွမ်ပီယာန်			၁၁၃				၁၆၅
၃၀	အင်ဆီယန်			၂၇				၄၆
၃၁	ဝါဒပ်			၉				၁၆
၃၂	နမ်ထွမ်ခူး			၉၅				၃၄၁
မြို့နယ်ချုပ်				၁၀၆၆				၂၁၀၁

(၅) မြစ်မ်းရောင်ကျေးရွာစီမံကိန်းလုပ်ငန်း

စဉ်	ကျေးရွာအမည်	အိမ်ခြေ	အိမ်ထောင် စု	ခွင့်ပြုငွေ ကျပ်(သိန်း)	ဘဏ္ဍာနှစ်
၁	ဇီးအွန်	၂၆၁	၃၀၆	၃၀၀	၂၀၁၄-၂၀၁၅
၂	လယ်မယ်ဝါဂျီ	၁၂၇	၁၃၃	၃၀၀	၂၀၁၄-၂၀၁၅
၃	ဖတ်မာဇွပ်	၁၇၀	၁၆၅	၃၀၀	၂၀၁၄-၂၀၁၅
၄	ပင်စင်+ဆာရ်ခွမ်ဒမ်း	၁၂၄	၁၂၂	၃၀၀	၂၀၁၄-၂၀၁၅
၅	မူလာဒီ	၂၂၄	၁၉၇	၃၀၀	၂၀၁၅-၂၀၁၆
၆	ရီကျော်ဒီ	၁၁၃	၁၀၆	၃၀၀	၂၀၁၅-၂၀၁၆
၇	မူလာအွန်	၁၉၃	၂၂၂	၃၀၀	၂၀၁၅-၂၀၁၆
၈	လန်းတောင်	၁၈၂	၁၇၅	၃၀၀	၂၀၁၅-၂၀၁၆

စဉ်	ကျေးရွာအမည်	အိမ်ခြေ	အိမ်ထောင် စု	ခွင့်ပြုငွေ ကျပ်(သိန်း)	ဘဏ္ဍာနှစ်
၉	ဂျူဗလီ	၁၀၈	၁၀၄	၃၀၀	၂၀၁၅-၂၀၁၆
၁၀	မုဒုံ	၁၅၅	၁၅၆	၃၀၀	၂၀၁၅-၂၀၁၆
၁၁	အထက်ဆန်ဂေါင်	၂၂၂	၂၁၃	၃၀၀	၂၀၁၅-၂၀၁၆
၁၂	အောက်ဆန်ဂေါင်	၂၄၈	၂၃၆	၃၀၀	၂၀၁၅-၂၀၁၆
၁၃	မန်စေခွန်	၅၆	၄၈	၃၀၀	၂၀၁၅-၂၀၁၆
၁၄	နမ်ထွမ်ခူး	၃၄၁	၃၃၆	၃၀၀	၂၀၁၅-၂၀၁၆
၁၅	နေောင်ခိုင်	၁၀၄	၉၅	၃၀၀	၂၀၁၆-၂၀၁၇
၁၆	နမ်ပါ	၉၁	၈၆	၃၀၀	၂၀၁၆-၂၀၁၇
၁၇	ဇီဒမ်း	၉၂	၈၈	၃၀၀	၂၀၁၆-၂၀၁၇
၁၈	မာမိန်	၁၅၀	၁၄၂	၃၀၀	၂၀၁၆-၂၀၁၇
၁၉	မာမိန်ရှိုးဒီ	၉၆	၈၉	၃၀၀	၂၀၁၆-၂၀၁၇
၂၀	မကျော့ဝေါ	၁၂၀	၁၂၀	၃၀၀	၂၀၁၆-၂၀၁၇
၂၁	မကပ်မုံ+နမ်ဒါလဲ	၉၅	၉၅	၃၀၀	၂၀၁၇-၂၀၁၈
၂၂	နမ်ရှယ်	၁၂၁	၁၀၇	၃၀၀	၂၀၁၇-၂၀၁၈
၂၃	ညဲဆာလာဒီ	၁၁၈	၁၁၃	၃၀၀	၂၀၁၇-၂၀၁၈
၂၄	တန်ဂျာ	၁၁၂	၁၁၆	၃၀၀	၂၀၁၇-၂၀၁၈
မြို့နယ်ချုပ်		၃၆၂၃	၃၅၇၀	၇၂၀၀	

(၆) ကျေးလက်အိမ်ယာဖွံ့ဖြိုးရေးလုပ်ငန်း-မရှိပါ။

စဉ်	ကျေးရွာအမည်	ခွင့်ပြုအိမ်ခြေ	ပြီးစီးအိမ်ခြေ	ကုန်ကျငွေကျပ်သိန်း
၁	-	-	-	-
မြို့နယ်ချုပ်		-	-	-

(၇) ကျေးလက်အိမ်သာလုပ်ငန်း - မရှိပါ။

စဉ်	ကျေးရွာအမည်	ခွင့်ပြုလုံးရေ	ပြီးစီးလုံးရေ	ကုန်ကျငွေကျပ်(သိန်း)
၁	-	-	-	-
မြို့နယ်ချုပ်		-	-	-

(၁) အစိုးရနှင့်ပြည်သူ့ဆောင်ရွက်သည့် ဒေသဖွံ့ဖြိုးရေးလုပ်ငန်းများ

စဉ်	လုပ်ငန်းအမည်	အရွယ်အစား/ အရှည်	ကုန်ကျငွေ(ကျပ်သိန်း)			မှတ်ချက်
			အစိုးရ	ပြည်သူ	ပေါင်း	
၁	၂၀၁၉-၂၀၂၀ ခု၊ ဘဏ္ဍာရေးနှစ်၊ Box Culvert	၅'x၁၆'x၅'	၅၀	၀.၄	၅၀.၄	၁၀၀ % ဆောင်ရွက်ပြီးစီး ခဲ့ပါသည်။
မြို့နယ်ချုပ်			၅၀	၀.၄	၅၀.၄	

မြို့ပြစီမံကိန်း (Town Plan)နှစ်(၃၀)အတွက် မြေအသုံးချမှုဆိုင်ရာ လျာထားချက်
၄၉။ မြို့ပြစီမံကိန်း(Town Plan)နှစ်(၃၀)အတွက် မြေအသုံးချမှု ဆိုင်ရာလျာထားချက်မှာ
အောက်ပါအတိုင်းဖြစ်ပါသည်-

စဉ်	လျာထားသည့် မြေဧက	လျာထားသည့် မြေကွက်ပေါင်း	လျာထားသည့်နေရာ
၁	၈၂.၂၃	(၆၀x၈၀) ၄၀၂	ကွင်းအမှတ် (၈၄+၈၅) ဒုတ္တန်ရပ်ကွက် အရှေ့ဘက်

အခန်း(၁၀)
အထွေထွေ

အခြားတင်ပြလိုသောအချက်များ
၅၀။ အခြားတင်ပြရန်မရှိပါ။

နိဂုံး

၅၁။ ပူတာအိုမြို့နယ်၏ ဒေသဆိုင်ရာအချက်အလက်များကို ဌာန ဆိုင်ရာများမှပေးပို့သော
အချက်အလက်များ၊ ဒေသဆိုင်ရာ အချက် အလက်စာစောင်များ၊ မှတ်တမ်းများအပေါ်တွင်
အခြေခံလျက် အကျဉ်းချုံးပြုစုထားခြင်းဖြစ်ပါသည်။ ဒေသဆိုင်ရာ အချက်အလက် များအား
မှတ်တမ်းတင်စုစည်းတင်ပြခြင်းအားဖြင့် ပူတာအိုမြို့နယ် တစ်ခုလုံး၏ အချက်အလက်နှင့်
ဖွံ့ဖြိုးတိုးတက်မှု အခြေအနေများကို လေ့လာသိရှိနိုင်ပြီး မိမိတို့၏လုပ်ငန်းများကို
အထောက်အကူပြုမည် ဖြစ်ကြောင်းတင်ပြအပ် ပါသည်။

မြို့နယ်အထွေထွေအုပ်ချုပ်ရေးဦးစီးဌာန
ပူတာအိုမြို့

ရက်စွဲ၊ ၂၀၂၀ ခုနှစ်၊ အောက်တိုဘာလ () ရက်