

ကချင်ပြည်နယ်
မိုးညှင်းခရိုင်၊ မိုးကောင်းမြို့နယ်
မြို့နယ်အထွေထွေအုပ်ချုပ်ရေးဦးစီးဌာန

မိုးကောင်းမြို့နယ်ဒေသဆိုင်ရာအချက်အလက်

၃
မာတိကာ

စဉ်	အကြောင်းအရာ	စာမျက်နှာ	
		မှ	ထိ
	မြေပုံ		
	အခန်း(၁) နိဒါန်း နှင့် ဒေသသမိုင်း		
၁။	နိဒါန်း	၁	၂
၂။	ဒေသသမိုင်းအကျဉ်း	၂	၄
	အခန်း(၂) ပထဝီဝင်အနေအထား		
၃။	တည်နေရာနှင့် အကျယ်အဝန်း	၄	၅
၄။	နယ်နိမိတ်	၅	
၅။	မြေမျက်နှာသွင်ပြင်	၅	
၆။	ရေဆင်း	၅	၆
၇။	ပင်လယ်ရေမျက်နှာပြင်အထက်အမြင့်	၆	
	အခန်း(၃) ရာသီဥတုနှင့်သဘာဝပတ်ဝန်းကျင်		
၈။	ရာသီဥတု	၆	၇
၉။	သဘာဝပေါက်ပင်	၇	
၁၀။	တောရိုင်းတိရစ္ဆာန်များ	၇	
၁၁။	သဘာဝပတ်ဝန်းကျင်လက်ရှိအခြေအနေ	၈	
၁၂။	သဘာဝပတ်ဝန်းကျင်ထိန်းသိမ်းရေးလုပ်ငန်းများ	၈	
၁၃။	သဘာဝဘေးအန္တရာယ် ကျရောက်မှု	၈	၉

စဉ်	အကြောင်းအရာ	စာမျက်နှာ	
		မှ	ထိ
	အခန်း(၄) လူဦးရေဆိုင်ရာအချက်အလက်များ		
၁၄။	နေထိုင်သည့်တိုင်းရင်းသားလူမျိုးစုများ	၉	
၁၅။	အိမ်ခြေ၊ အိမ်ထောင်စုနှင့်လူဦးရေ (က)အိမ်ခြေ/အိမ်ထောင်စု (ခ)လူဦးရေ	၁၀ ၁၀	
၁၆။	လူဦးရေတိုးနှုန်းနှင့် ကျား/မ အချိုး (က)လူဦးရေတိုးနှုန်းနှင့်ကျား/မ အချိုး (ခ)မွေးဖွား၊သေဆုံး၊ပြောင်းဝင်၊ပြောင်းထွက်လူဦးရေ	၁၁ ၁၁	
၁၇။	ကိုးကွယ်သည့်ဘာသာ	၁၂	
၁၈။	နိုင်ငံခြားသားများနေထိုင်မှု	၁၂	
	အခန်း(၅) အုပ်ချုပ်ရေးဆိုင်ရာအချက်အလက်များ		
၁၉။	အုပ်ချုပ်ရေးနယ်မြေ ဖွဲ့စည်းမှု	၁၃	
၂၀။	ရွေးကောက်ပွဲဆိုင်ရာ ကိစ္စရပ်များ (က)မြို့နယ်ရွေးကောက်ပွဲကော်မရှင်အဖွဲ့ခွဲ အဖွဲ့ဝင်စာရင်း (ခ) ဆန္ဒမဲပေးပိုင်ခွင့်ရှိသူဦးရေ (ဂ) နိုင်ငံရေးပါတီများ (ဃ)ရွေးချယ်ခံရသောလွှတ်တော်ကိုယ်စားလှယ်များ	၁၄ ၁၅ ၁၅ ၁၆	၁၆

စဉ်	အကြောင်းအရာ	စာမျက်နှာ	
		မှ	ထိ

	အခန်း(၆) စီးပွားရေးဆိုင်ရာ အချက်အလက်များ		
၂၁။	စီးပွားရေးဆိုင်ရာ ခြုံငုံသုံးသပ်ချက်	၁၇	
၂၂။	မြေအသုံးချမှု	၁၇	၁၈
၂၃။	ဆည်မြောင်းတာဝန်များနှင့်ဆည်ရေသောက်ဧရိယာ (က) ကိုယ့်အားကိုယ်ကိုးဆည်များ (ခ) မြစ်ရေတင်စီမံကိန်းများ (ဂ) တာဝန်များ/ရေထိန်းတံခါးများ	၁၈ ၂၁ ၂၁	၂၀
၂၄။	စိုက်ပျိုးရေးလုပ်ငန်း (က) အဓိကသီးနှံ(၁၀)မျိုး စိုက်ပျိုးထုတ်လုပ်မှု (ခ) နှစ်ရှည်သီးနှံစိုက်ပျိုးမှုအခြေအနေ (ဂ) အခြားဈေးကွက်ဝင်သီးနှံများစိုက်ပျိုးထုတ်လုပ်မှု (ဃ) လယ်ယာသုံးစက်ကိရိယာ သုံးစွဲမှုအခြေအနေ (င) လယ်ယာသုံးထယ်ထွန်နှင့်ကျွဲ၊ နွားကောင်ရေ (စ) ဒေသတွင်းဆန်ဖူလုံမှုရာခိုင်နှုန်း (ဆ) ဒေသတွင်းဆီဖူလုံမှုရာခိုင်နှုန်း	၂၁ ၂၃ ၂၄ ၂၄ ၂၅ ၂၆ ၂၇	၂၂
၂၅။	မွေးမြူရေးလုပ်ငန်း (က) မွေးမြူရေးဇုန်များ (ခ) မြို့နယ်မွေးမြူရေး(ကောင်ရေ) (ဂ) မြို့နယ်အသားထုတ်လုပ်မှု(ပိဿာ)	၂၇ ၂၈ ၂၈	

စဉ်	အကြောင်းအရာ	စာမျက်နှာ	
		မှ	ထိ
	(ဃ) မြို့နယ်ကြက်/ဘဲ/ငှက်ထုတ်လုပ်မှု(လုံး)	၂၈	
	(င) နို့ထွက်ပစ္စည်းထုတ်လုပ်မှု	၂၈	
	(စ) မြို့နယ်ငါးပုစွန်မွေးမြူမှုအခြေအနေ	၂၉	

	(ဆ) ရေချို၊ ရေငန်ငါးဖမ်းလုပ်ငန်းမှ အသားထုတ်လုပ်မှု	၂၉	
၂၆။	စက်မှုလက်မှုလုပ်ငန်း (က) စက်မှုဇုန်များ (ခ) မြို့နယ်ရှိစက်ရုံများ (ဂ) မြို့နယ်ရှိအလုပ်ရုံများ (ဃ) အိမ်တွင်းစက်မှုလက်မှုလုပ်ငန်းများ	၂၉ ၃၀ ၃၀ ၃၁	၃၁
၂၇။	သစ်တောလုပ်ငန်းဆောင်ရွက်မှုအခြေအနေ (က) သစ်တောများ (ခ) စီးပွားဖြစ်သစ်တောစိုက်ခင်း (ဂ) သစ်ထုတ်လုပ်မှု (ဃ) သစ်တောထွက်ပစ္စည်းများ	၃၂ ၃၂ ၃၃ ၃၃	၃၄
၂၈။	တွင်းထွက်ပစ္စည်းထုတ်လုပ်မှုလုပ်ငန်း (က) ဓာတ်သတ္တုတူးဖော်ထုတ်လုပ်မှု (ခ) ကျောက်မျက်တူးဖော်ထုတ်လုပ်မှု	၃၄ ၃၄	
၂၉။	စွမ်းအင်နှင့်လျှပ်စစ်ကဏ္ဍ (က) ဓာတ်ဆီ/ဒီဇယ် အရောင်းဆိုင်များ (ခ) သဘာဝဓာတ်ငွေ့အရောင်းဆိုင်များ	၃၅ ၃၆	၃၆

စဉ်	အကြောင်းအရာ	စာမျက်နှာ	
		မှ	ထိ
၃၀။	ပို့ဆောင်ရေးနှင့်လမ်းပန်းဆက်သွယ်ရေးလုပ်ငန်း (က) လေကြောင်းလမ်း (ခ) ရေကြောင်းလမ်း (ဂ) ရထားလမ်းနှင့်ဘူတာရုံများ (ဃ) ကားဂိတ်များ	၃၆ ၃၇ ၃၇ ၃၈	
၃၁။	ပြည်သူ့ဆောက်လုပ်ရေးလုပ်ငန်းများ		

	(က)ကားလမ်းများ	၃၉	
	(ခ) မြို့နယ်ချင်းဆက်လမ်းများ	၃၉	၄၀
	(ဂ) တံတားများ	၄၀	၄၂
	(ဃ) လမ်း၊တံတားသုံးစက်ကိရိယာများ	၄၂	
	(င) လမ်း၊တံတားအသုံးပြုခကောက်ခံသည့်လုပ်ငန်း	၄၂	
၃၂။	ဟိုတယ်နှင့်ခရီးသွားလုပ်ငန်း		
	(က) ဟိုတယ်	၄၃	
	(ခ) မိုတယ်၊အင်း၊ တည်းခိုခန်း	၄၃	
	(ဂ)) ကမ်းခြေ/ အပန်းဖြေနေရာ	၄၄	
၃၃။	သမဝါယမအသင်းများ	၄၄	
၃၄။	စီးပွားရေးဆိုင်ရာ အခြေခံအဆောက်အဦများ		
	(က) ကုမ္ပဏီ၊ ကုန်စည်ဒိုင်၊ပွဲရုံ၊ဈေးနှင့်ကုန်တိုက်များ	၄၄	၄၉
	(ခ) ဘဏ်များ	၄၉	၄၇
	(ဂ) စတိုးဆိုင်နှင့်အရောင်းဆိုင်များ	၄၉	၅၀

စဉ်	အကြောင်းအရာ	စာမျက်နှာ	
		မှ	ထိ
၃၅။	စည်ပင်သာယာရေးလုပ်ငန်းများ		
	(က)ဈေးလုပ်ငန်း	၅၀	
	(ခ) သောက်သုံးရေရရှိရေးလုပ်ငန်း	၅၁	
	(ဂ) သန့်ရှင်းရေးလုပ်ငန်း	၅၁	
	(ဃ) လမ်း၊တံတားလုပ်ငန်း	၅၂	
၃၆။	ပုံနှိပ်လုပ်ငန်းနှင့် မီဒီယာလုပ်ငန်းများ		
	(က) ပုံနှိပ်လုပ်ငန်းနှင့် တေးသံသွင်း၊ ဗွီဒီယို	၅၃	
	(ခ) မီဒီယာလုပ်ငန်းများ	၅၄	
၃၇။	ပြည်တွင်း အသားတင်ထုတ်လုပ်မှုနှင့်ဝန်ဆောင်မှု	၅၅	

	တန်ဘိုး		
၃၈။	လူတစ်ဦးချင်းဝင်ငွေ	၅၅	
၃၉။	အသက်မွေးဝမ်းကြောင်းလုပ်ငန်းအလိုက် အလုပ်လုပ်သူဦးရေ	၅၆	
၄၀။	အလုပ်လုပ်နိုင်သူဦးရေနှင့် အလုပ်လက်မဲ့ဦးရေ	၅၆	
	အခန်း(၇) လူမှုရေးဆိုင်ရာ အချက်အလက်များ		
၄၁။	ပညာရေးကဏ္ဍ (က) အဆင့်မြင့်ပညာ (ခ) အခြေခံပညာ (ဂ) မူလတန်းကြိုကျောင်း	၅၇ ၅၇ ၆၀	၆၀

စဉ်	အကြောင်းအရာ	စာမျက်နှာ	
		မှ	ထိ
	(ဃ) ဘုန်းတော်ကြီးသင်ပညာရေးကျောင်း (င) ကျောင်းနေအရွယ်ကလေးများ ကျောင်းအပ်နှံမှု (စ) တက္ကသိုလ်ဝင်တန်းအောင်မြင်မှု (ဆ) စာတတ်မြောက်မှု ရာခိုင်နှုန်း (ဇ) သင်ကြားမှု သင်ယူမှုအထောက်အကူပြုစာသင်ခန်းများဖွင့်လှစ်နိုင်မှု (ဈ) စာကြည့်တိုက်များဖွင့်လှစ်နိုင်မှု	၆၁ ၆၁ ၆၂ ၆၂ ၆၂ ၆၃	၆၃
၄၂။	ကျန်းမာရေးကဏ္ဍ (က) ဆေးရုံများ (ခ) ဆေးပေးခန်းများ (ဂ) ကျေးလက်ကျန်းမာရေးဌာန/ဌာနခွဲ (ဃ) ကျန်းမာရေးစောင့်ရှောက်မှု	၆၄ ၆၄ ၆၅ ၆၇	၆၆

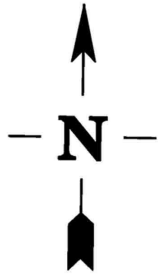
	(င) ဒေသတွင်း အများဆုံးဖြစ်တတ်သောရောဂါများ (စ) HIV/ AIDS-ရောဂါ ဖြစ်ပွား/ သေဆုံးဦးရေ (ဆ) ကျန်းမာရေးဆိုင်ရာ အညွှန်းကိန်းများ	၆၇ ၆၇ ၆၈	
၄၃။	လူမှုရေးအသင်းအဖွဲ့များ (က) INGO (ခ) NGO (ဦးရေ) (ဂ) အသင်းအဖွဲ့များ	၆၈ ၆၉ ၆၉	၇၄

စဉ်	အကြောင်းအရာ	စာမျက်နှာ	
		မှ	ထိ
၄၄။	အားကစားနှင့်ပျော်ဖြေရေးလုပ်ငန်းများ	၇၄	
	အခန်း(၈) ဘာသာရေးဆိုင်ရာအချက်အလက်များ		
၄၅။	ဗုဒ္ဓဘာသာဆိုင်ရာအဆောက်အဦများနှင့်သာသနာဝင်ပုဂ္ဂိုလ်များ (က) သာသနိကအဆောက်အဦများ (ခ) ရဟန်းသံဃာနှင့်သီလရှင်များ (ဂ) ထင်ရှားသည့်ဘုရား၊စေတီ၊ပုထိုးများ (ဃ) ထင်ရှားသည့်ဘုန်းတော်ကြီးကျောင်းများ	၇၄ ၇၅ ၇၅ ၇၆	၇၅
၄၆။	အခြားဘာသာရေးအဆောက်အဦများ	၇၆	
၄၇။	သမိုင်းဝင်ထင်ရှားသောအဆောက်အဦနှင့်နေရာများ	၇၇	
	အခန်း(၉) ဒေသဖွံ့ဖြိုးရေးဆိုင်ရာအချက်အလက်များ		
၄၈။	ဒေသဖွံ့ဖြိုးရေးလုပ်ငန်းများဆောင်ရွက်နိုင်မှုအခြေအနေ		

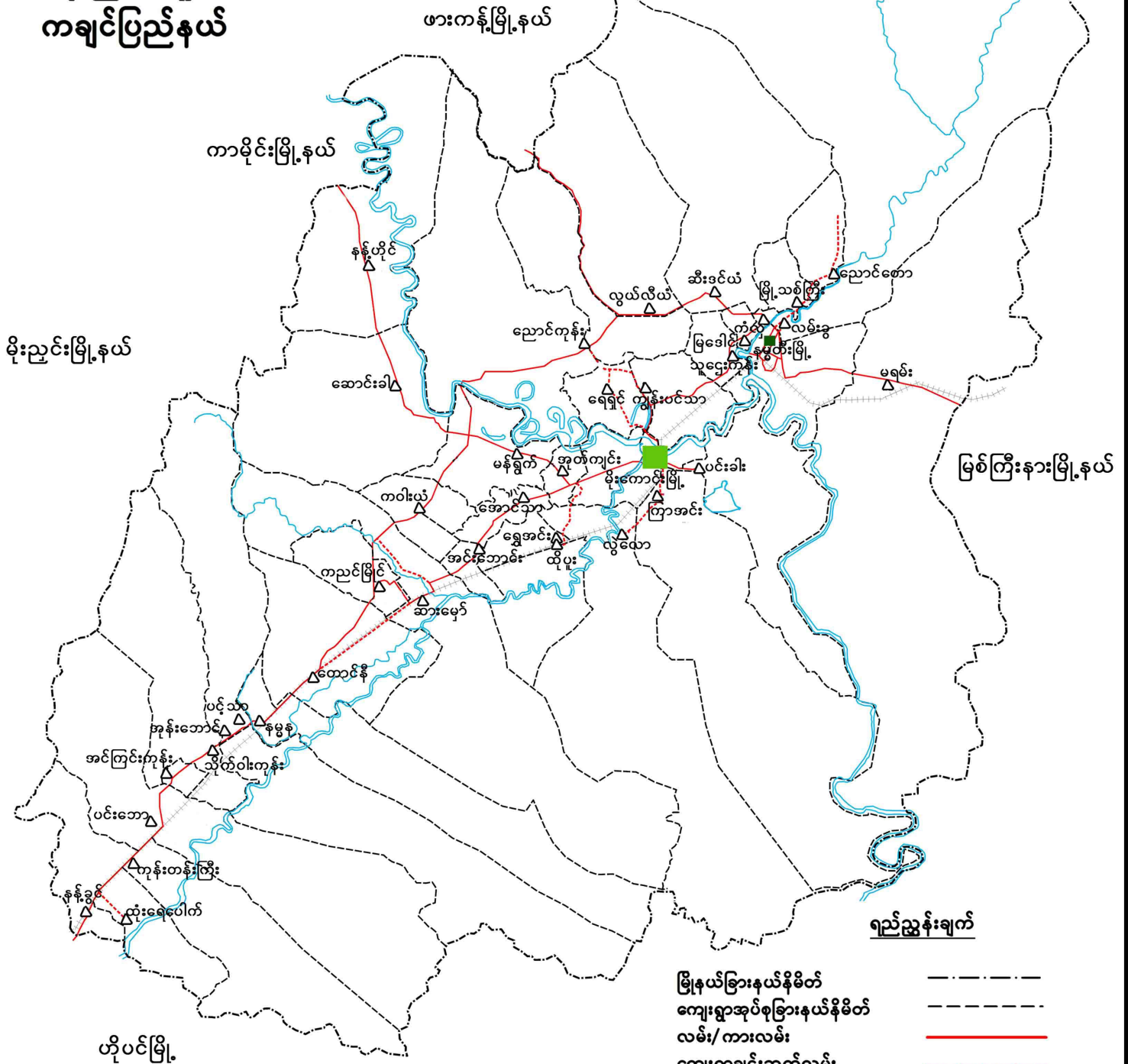
	(က) ကျေးလက်ဒေသဖွံ့ဖြိုးတိုးတက်ရေးဦးစီးဌာနမှ ဆောင်ရွက်သည့်လုပ်ငန်းများ	၇၇	၈၂
	(ခ) အစိုးရနှင့်ပြည်သူ့ဆောင်ရွက်သည့်ဒေသဖွံ့ဖြိုးရေးလုပ်ငန်းများ	၈၂	

စဉ်	အကြောင်းအရာ	စာမျက်နှာ	
		မှ	ထိ
၄၉။	မြို့ပြစီမံကိန်း(TownPlan)နှစ်(၃၀)အတွက်မြေအသုံးချမှုဆိုင်ရာလျာထားမှု	၈၃	
	အခန်း(၁၀) အထွေထွေ		
၅၀။	အခြားတင်ပြလိုသောအချက်များ	၈၃	
၅၁။	နိဂုံး	၈၃	၈၄

မိုးကောင်းမြို့နယ်၏ အညွှန်းပြမြေပုံ



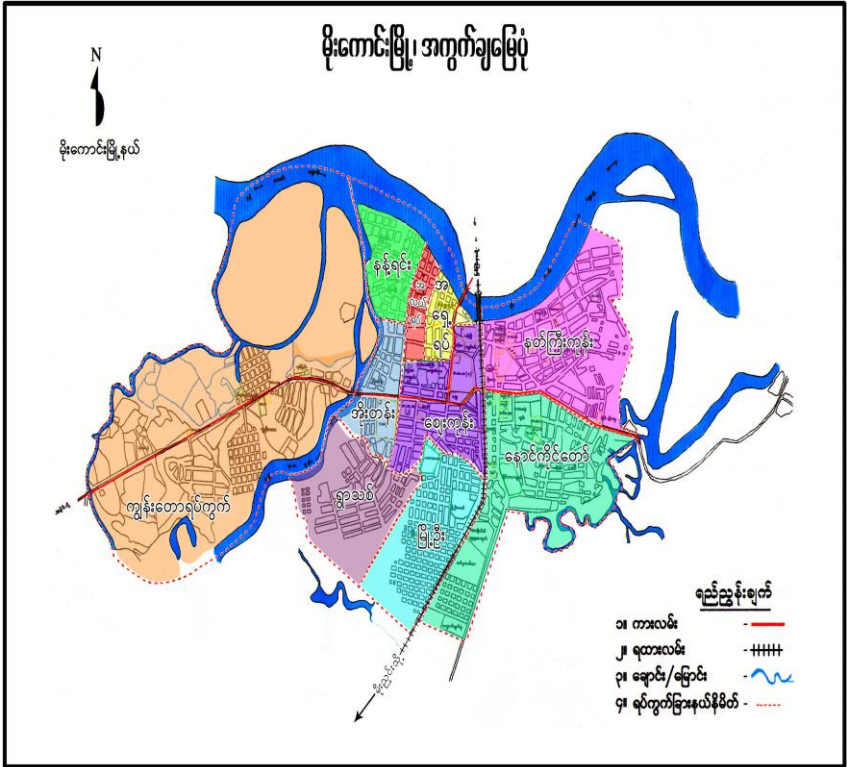
မိုးကောင်းမြို့နယ်
မိုးညှင်းခရိုင်
ကချင်ပြည်နယ်



ရည်ညွှန်းချက်

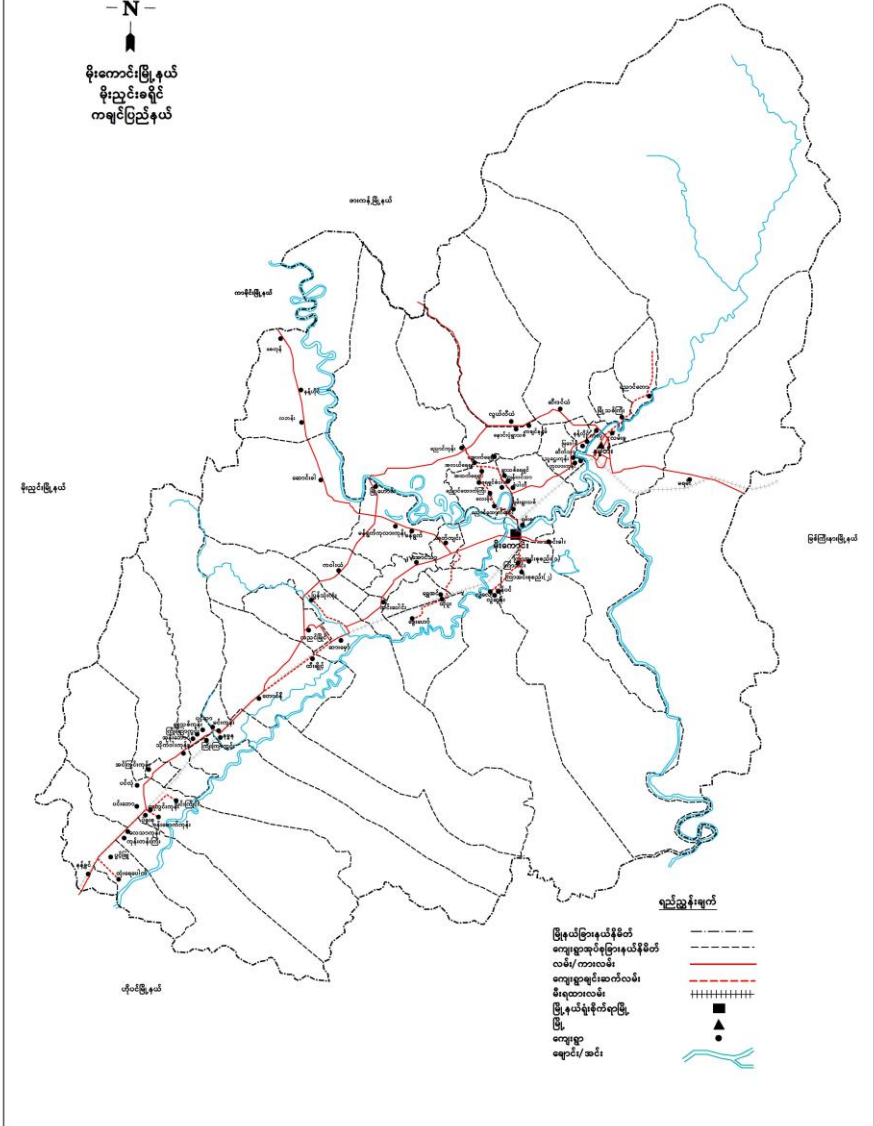
- မြို့နယ်ခြားနယ်နိမိတ်
- ကျေးရွာအုပ်စုခြားနယ်နိမိတ်
- လမ်း/ ကားလမ်း
- ကျေးရွာချင်းဆက်လမ်း
- မီးရထားလမ်း
- မြို့နယ်ရုံးစိုက်ရာမြို့
- မြို့
- ကျေးရွာအုပ်စု
- ချောင်း/ အင်း

ရပ်ကွက်	ကျေးရွာအုပ်စု	ကျေးရွာ	မှတ်ချက်
၁၄	၃၆	၇၃	



မိုးကောင်းမြို့နယ်အခြေပြမြေပုံ

↑
 - N -
 ↓
 မိုးကောင်းမြို့နယ်
 မိုးညှင်းခရိုင်
 ကချင်ပြည်နယ်



မိုးကောင်းမြို့နယ်ဒေသဆိုင်ရာအချက်အလက်များ

အခန်း(၁)

နိဒါန်းနှင့်ဒေသသမိုင်း

နိဒါန်း

၁။ အထွေထွေအုပ်ချုပ်ရေးဦးစီးဌာနသည် ပြည်ထဲရေးဝန်ကြီးဌာန အောက်ရှိဌာနဖြစ်ပြီး တရားဥပဒေစိုးမိုးရေး၊ ရပ်ရွာအေးချမ်းသာယာရေး၊ နိုင်ငံတော်အစိုးရ၏ မူဝါဒများ အကောင်အထည်ဖော်ရေး၊ ကောင်းမွန်သော အုပ်ချုပ်ရေးစနစ်ဖော်ဆောင်ရေးနှင့် ပြည်သူ့ပုဂ္ဂိုလ်ပြုဒေသဖွံ့ဖြိုးရေးလုပ်ငန်းများ ဆောင်ရွက်ရေးဟူသော ရည်မှန်းချက်တာဝန်များကို အောင်မြင်အောင်ဆောင်ရွက် လျက်ရှိပါသည်။အထွေထွေအုပ်ချုပ်ရေးဦးစီးဌာနတွင် တာဝန်ထမ်းဆောင်ကြ သည့် အဆင့်ဆင့်သော အရာထမ်း၊ အမှုထမ်းများသည် ရုံးချုပ်အဆင့်မှ အောက်ခြေ ရပ်ကွက်/ ကျေးရွာ အုပ်စုအဆင့်အထိ အထွေထွေအုပ်ချုပ်ရေးဦးစီးဌာနရုံး အသီးသီးတွင် တာဝန်ထမ်းဆောင်ကြပြီးနိုင်ငံတော်အုပ်ချုပ်ရေး ယန္တရား ချောမွေ့စွာလည်ပတ်ရေးတွင် ပါဝင်ဆောင်ရွက်ခြင်း၊ ဝန်ကြီးဌာန၏ ရည်မှန်းချက် တာဝန်များ၊အခြားဝန်ကြီးဌာနမှ ပေးအပ်သောတာဝန်များ နှင့် ဒေသန္တရအစိုးရအဖွဲ့များမှ ပေးအပ်သော လုပ်ငန်းတာဝန်များကို ကျေပွန်စွာ ထမ်းဆောင် နေကြရသည်ဖြစ်ရာ ဒေသဆိုင်ရာအချက်အလက်များ ပြုစု ထားရှိခြင်းသည် များစွာအရေးပါလာပါသည်။ ဒေသဆိုင်ရာအချက်အလက် များပြုစုခြင်းဖြင့် မိမိတို့၏ လုပ်ငန်းဆောင်ရွက်ရာတွင် အထောက်အကူပြု သကဲ့သို့ အကြီးအကဲများနယ်မြေသို့ ကွင်းဆင်းရာတွင် နယ်မြေ၏အချက်အလက် များကို လွယ်ကူစွာသိရှိနိုင်မည်ဖြစ်ပါသည်။ဤစာအုပ်သည်မိုးကောင်းမြို့နယ် ၏ ဒေသဆိုင်ရာ အချက်အလက်များ (၂၀၁၉ ခုနှစ် ၊ အောက်တိုဘာလမှ၂၀၂၀ ခုနှစ် စက်တင်ဘာလကုန်ထိ အခြေအနေ)ကို သက်ဆိုင်ရာ ဌာနအသီးသီးမှ ပေးပို့သော ကိန်းဂဏန်းများနှင့်အညီ ပြုစုတင်ပြထားခြင်းဖြစ်ပါသည်။

ဒေသသမိုင်းအကျဉ်း

၂။ မိုးကောင်းမြို့ကို ဧရာဝတီမြစ်အတွင်းသို့ စီးဆင်း ဝင်ရောက်ကြသော နန်ကောင်းချောင်းနှင့်နန်ရင်းချောင်းတို့ပေါင်းဆုံရာဒေသတွင်တည်ထားခဲ့ပြီး

ရှမ်းအမျိုးအနွယ်တို့နေထိုင်ရာဒေသဖြစ်ခဲ့ပါသည်။ ရှမ်းစော်ဘွားများ အဆက်ဆက် အုပ်ချုပ်လာပြီး ယခုမြို့သည် စတုတ္ထအကြိမ် ပြောင်းရွှေ့ တည်ထားခဲ့သောမြို့ဖြစ်ပါသည်။ မိုးကောင်းမြို့ကိုစော်ဘွားများ အဆက် ဆက်ဘာသာသာသနာ-လေ့ထုံးစံများနှင့်အညီ ထိန်းသိမ်းအုပ်ချုပ်ခဲ့ပြီး နှစ်ပေါင်း ကာလအတော်ကြာခဲ့ရာမှ မြန်မာဘုရင်မင်းများက နောက်ပိုင်း ကာလတွင် စိုးမိုးအုပ်ချုပ်လာပြီး နေပြည်တော်မှ ခန့်အပ်သော ဝန်မင်းများ ပင် လာရောက်အုပ်ချုပ်ခဲ့ကြပါသည်။ မိုးကောင်းမြို့ကို ရှေးယခင်က မိန်းကောင်းဟုခေါ်သည်။ ရှမ်းဘာသာစကားဖြစ်ပြီးအိုးစည်ဟု အဓိပ္ပာယ် ရသည်။ကာလကြာသောအခါမိုင်းကောင်းမှမိုးကောင်းဟု ခေါ်တွင်လာခြင်း ဖြစ်ပါသည်။ မိုးကောင်းမြို့ကို (၄)ကြိမ် (၄)နေရာပြောင်း၍ တည်ခဲ့ကြောင်း မှတ်တမ်းများအရသိရှိရပါသည်။ပထမမိုးကောင်းတည်နေရာမှာရှမ်းဘာသာ စကားဖြင့်ပူကမ်းမြို့ဟုခေါ်သောကာမိုင်းမြို့ဖြစ်ပါသည်။ ဒုတိယမိုးကောင်း တည်နေရာမှာ ကာမိုင်းမြို့အနီး ဖက်လှော်နေရာဖြစ်ပါသည်။ တတိယ မိုးကောင်းတည်နေရာသည် မြို့ဟောင်းနေရာဖြစ်ပြီး စော်ဘွားကြီး ခွန်ကောင်းဆိုင်းက တည်ခဲ့ခြင်းဖြစ်ပါသည်။ မြို့အမည်မှာ မိန်ကောင်းဆိုင်း ဖြစ်၍ ကျောင်းကန်ပုထိုးများဖြင့် ထင်ရှားပြီး ဘာသာသာသနာရောင် ထွန်းပြောင်ခဲ့ပါသည်။မြို့ပန္နက်ကိုအရှေ့နောင်လမ်းအင်း၊အနောက်- နန်ရင်းချောင်း၊ တောင်-နန်ပုဏ္ဏားရေပေါက်၊မြောက်-နန်ကောင်းချောင်း၊ စော်ဘွားတောင်ကုန်း၊ မြို့နာမ်စေတီ၊ ညောင်ပင်ကျောင်းနေရာတို့၌ တစ်ချိန်တည်း ပန္နက်ရိုက်ခဲ့ပါသည်။ ကောဇာသက္ကရာဇ်(၁၁၅၃)ခုနှစ်တွင် မြို့တည်ခဲ့သဖြင့်မြို့တည်နှစ်ကို အလွယ်တကူသိရှိနိုင်ရန် အိမ်အောက် မြစ်မ်း မိုးကောင်းကိန်းဟု ဖွဲ့ဆိုခဲ့ပါသည်။ မိုးကောင်းမြို့အား စတုတ္ထအကြိမ် မြို့တည် သောသက္ကရာဇ်(၁၁၅၃)ခုနှစ်သည် ရာဇဝင်များနှင့် လေ့လာတိုက်ဆိုင်ကြည့် သော် သက္ကရာဇ်(၁၁၄၃)ခုနှစ်၌ ဘကြီးတော်ဘုရားနန်းတက်သည့်နှစ်ကို တွေ့ရ

သောကြောင့် ဘကြီးတော်ဘုရား၏ နန်းစံနှစ်(၁၀)နှစ်မြောက်တွင် စတုတ္ထ အကြိမ် မြို့တည်ခဲ့သော ဤမိုးကောင်းမြို့ကို တည်ထောင်ခြင်းဖြစ်ကြောင်း သိရှိမှတ်သားရပါသည်။ မိုးကောင်းစော်ဘွားကြီး စဝ်မမောင်ဆိုင် သည် ဥဒည် ဂီရိဥတ္တရတိုင်း(၉၉)လုံးမိုင်း ဟူသောအဆိုနှင့်အညီ ထမုံပေါ်မိုင်း (၉၉)အုပ်စု နှင့်ကျေးရွာပေါင်း(၂၄၀)ကိုအုပ်ချုပ်ခဲ့ပါသည်။ မိုးကောင်းမြို့ကို စော်ဘွား(၂၉) ဆက်မြို့ဝန်(၅၅)ဆက်နှင့် အမတ်ချုပ်(၃)ဆက်တို့က အုပ်ချုပ်ခဲ့ပါသည်။ စော်ဘွားအုပ်ချုပ်မှုမရှိသည့်နောက်တွင် နေပြည်တော်မှခန့်အပ် သည့်မြို့ဝန်များ အနက် ဝန်းသိုစော်ဘွားဟောင်း မဟာရာဇာသိုဟုံဟွား ဦးရွှေသာသည် သက္ကရာဇ်(၁၂၄၆)တွင် မိုးကောင်းမြို့ဝန် ဖြစ်လာသည်။ (၁၂၄၇) သီပေါမင်း နန်းကျပြီးနောက် မိုးကောင်းမြို့ကို အမတ်ချုပ်ကြီး ဦးကုလားက ဆက်လက် အုပ်ချုပ်ခဲ့ပါသည်။ (၁၂၄၈)တွင် ဦးကုလား၏သား နေမျိုးသီရိကျော်ထင်

ဦးဘိုးစောအရိုက်အရာဆက်ခံခဲ့သည်။ ဦးဘိုးစောသည် မိုးကောင်းမြို့၏ ရိုးရာ နောက်ဆုံးအမတ်ကြီးပင် ဖြစ်ခဲ့သည်။ ၁၂၄၈-၁၂၄၉ခု မင်းပြောင်း မင်းလွှဲဖြစ်ချိန်တွင် အမတ်ကြီးဦးဘိုးစောသည် လက်ရုံးဗိုလ်ကြီး များဖြစ် သောဗိုလ်ရွှေထီး၊ ဗိုလ်ရွှေလယ်တို့နှင့်တိုင်ပင်၍ လူသူစုရုံးပြီးနယ်ချဲ့ အင်္ဂလိပ်တို့အား တွန်းလှန်ခဲ့သည်။ မြန်မာတစ်နိုင်ငံလုံး၏ အချုပ်အခြာ အာဏာလက်လွှတ်ဆုံးရှုံးပြီးနောက်နယ်ချဲ့အင်္ဂလိပ်တို့အုပ်စိုးလာသောအခါ အရေးပိုင်၊နယ်ပိုင်၊မြို့ပိုင် ၊ ခရိုင်အုပ်၊ သူကြီး၊ ရွာခေါင်းစသည်တို့ဖြင့် အုပ်ချုပ် လာခဲ့သည်။ လွတ်လပ်ရေးရပြီးနောက် မိုးကောင်းမြို့နယ်သည် မြို့နယ် တစ်ခုအဖြစ်ရပ်တည်ခဲ့သည်။ မိုးကောင်းမြို့နယ်အားရပ်ကွက်(၁၄) ရပ်ကွက်၊ ကျေးရွာအုပ်စု(၃၆)အုပ်စု၊ ကျေးရွာပေါင်း(၇၃)ရွာဖြင့် ဖွဲ့စည်းထားရှိမှုမှာ ပြန်တမ်းများအရ (၃၀-၃-၂၀၁၅)ရက်စွဲပါ။ အမိန့်ကြော်ငြာစာအမှတ်၊ ၃၅၂/ ၂၀၁၅ဖြင့်ထုတ်ပြန်သည့် အမိန့်ကြော်ငြာစာဖြင့် ဖွဲ့စည်းခဲ့ပါသည်။

အခန်း(၂)

ပထဝီဝင် အနေအထား

တည်နေရာနှင့်အကျယ်အဝန်း

၃။ မိုးကောင်းမြို့နယ်သည် မြောက်လတ္တီတွဒ် ၂၄ ဒီဂရီ ၅၆ မိနစ် နှင့် ၂၅ ဒီဂရီ ၄၂ မိနစ် အကြား အရှေ့လောင်ဂျီတွဒ် ၉၆ ဒီဂရီ ၀၃ မိနစ်နှင့် ၉၇ ဒီဂရီ ၁၁ မိနစ် အကြားတွင် တည်ရှိပါသည်။ အရှေ့မှအနောက်သို့ (၂၀)မိုင် နှင့် (၂)ဖာလုံ တောင်မှမြောက်သို့(၂၄)မိုင် ရှည်လျားပါသည်။ မိုးကောင်း မြို့နယ်၏ ဧရိယာစတုရန်းမိုင်မှာ တစ်ဘက်ပါအတိုင်းဖြစ်ပါသည်-

စဉ်	မြို့အမည်	မြို့ဧရိယာ စတုရန်းမိုင်	ကျေးရွာအုပ်စု ဧရိယာစတုရန်းမိုင်	မြို့နယ်ဧရိယာ စတုရန်းမိုင်
၁	မိုးကောင်း	၃.၆၂	၃.၆၄	၁၀၁၃.၉၆
၂	နမ္မတီး	-	၁.၁၇	-
မြို့နယ်ချုပ်		၃.၆၂	၄.၈၁	၁၀၁၃.၉၆

နယ်နိမိတ်

၄။ မိုးကောင်းမြို့နယ်၏အရှေ့ဘက်တွင်ဧရာဝတီမြစ်နှင့် မြစ်ကြီးနား မြို့နယ်တို့နှင့်နယ်နိမိတ်ထိစပ်လျက်ရှိပြီးတောင်ဘက်တွင် မိုးညှင်းမြို့နယ် တို့နှင့် ထိစပ်လျက် ရှိပါသည်။ အနောက်ဘက်တွင် ဖားကန့်မြို့နယ်တို့နှင့် နယ်နိမိတ် ထိစပ်လျက်ရှိပြီး မြောက်ဘက်တွင် တနိုင်းမြို့နယ်တို့နှင့် ထိစပ် လျက်ရှိပါသည်။

မြေမျက်နှာသွင်ပြင်

၅။ မိုးကောင်းမြို့နယ်သည် မြေပြန့်လွင်ပြင် အနည်းငယ်သာရှိ၍ အများအားဖြင့် တောင်ကုန်းတောင်တန်းပေါများသော ဒေသဖြစ်သည်။

မြေပြန့်လွင်ပြင်များမှာ စိုက်ကွင်း၊ စိုက်ကွက်များဖြစ်၍ မီးရထားလမ်းဘေး
ဝဲယာရီနေရာများသာဖြစ်ပြီးကျန်နေရာအားလုံးလိုလိုပင် အမြဲစိမ်းလန်း
သော သစ်တောများ ဖုံးလွှမ်းလျက် ရှိပါသည်။

ရေဆင်း

၆။ မိုးကောင်းမြို့နယ်တွင် မြစ်ချောင်းများ နည်းပါးသည့် ဒေသတစ်ခု
ဖြစ်ပြီး မြစ်ချောင်းများသည် တောင်မှ မြောက်သို့ စီးဆင်းလျက်ရှိပါသည်။
ထင်ရှားသောချောင်းများမှာ နန့်ရင်းချောင်းနှင့်နန့်ကောင်းချောင်းတို့ဖြစ်ပြီး
နန့်ရင်းချောင်းသည်မော်ဟန်တောင်တွင်မြစ်ဖျားခံ၍နန့်ကောင်းချောင်းသည်
နန့်တိန်းတောင်နှင့်အင်းတော်ကြီးမှ မြစ်ဖျားခံလာရာ မိုးကောင်းမြို့အနီး၌
ပေါင်းဆုံပါသည်။ထို့နောက်မိုးကောင်း ချောင်းအမည်ဖြင့် မြို့၏အရှေ့ဘက်
(၁၆၄)မိုင်အကွာ၌ ဧရာဝတီမြစ် အတွင်းပေါင်းဆုံပါသည်။ချောင်းများသည်
တောင်မှမြောက်သို့စီးဆင်းပါသည်။ ဒေသတွင်းရှိရေအရင်းအမြစ်မှာ ရေချို
များဖြစ်၍ စိုက်ပျိုးရေး၊ သောက်သုံးရေ စသည်ဖြင့် အသုံးပြုနိုင်ပါသည်။
နန့်ကောင်းချောင်းသည် နွေရာသီတွင်ရေအနက် (၄.၇)ပေခန့်သာရှိ၍
စက်လှေများ သွားလာနိုင်ခြင်း မရှိသည်ကို တွေ့ရပါသည်။

ပင်လယ်ရေမျက်နှာပြင်အထက်အမြင့်

၇။ မိုးကောင်းမြို့နယ်သည်ပင်လယ် ရေမျက်နှာပြင်အထက် ပျမ်းမျှ
အမြင့် (၄၇၀.၇၇၅) ပေအထက်တွင် တည်ရှိပါသည်။ အမြင့်ဆုံး
တောင်မှာ ဗွေမရစ်ဘွမ် (ခေါ်) ရွှေတောင်ဖြစ်၍ ပင်လယ်ရေမျက်နှာပြင်
အထက် (၄၅၇၀) ပေ ဖြစ်ပါသည်။

အခန်း(၃)

ရာသီဥတုနှင့် သဘာဝပတ်ဝန်းကျင်

ရာသီဥတု

၈။ မိုးကောင်းမြို့နယ်တွင် ပူအိုက်စွတ်စိုသော ရာသီဥတုရှိပြီး အမြင့်ဆုံး
အပူချိန်(၃၉.၅°C)နှင့်အနိမ့်ဆုံးအပူချိန်မှာ(၇.၂°C)ဖြစ်ပါသည်။ နှစ်အလိုက်
ဖြစ်ပေါ်ခဲ့သော မိုးရေချိန်နှင့်အပူချိန်မှာ တစ်ဘက်ပါအတိုင်း ဖြစ်ပါသည်-

စဉ်	ခုနှစ်	မိုးရေချိန်		အပူချိန်	
		မိုးရွာရက်	စုစုပေါင်း မိုးရေချိန် (လက်မ)	နွေရာသီ (.C)	ဆောင်းရာသီ (.C)
				အမြင့်ဆုံး	အနိမ့်ဆုံး
၁	၂၀၁၈	၉၂	၉၆.၄၁	၃၉	၁၈.၀
၂	၂၀၁၉	၁၁၁	၈၉.၀၇	၄၁.၀	၈.၆
၃	၂၀၂၀	၁၁၂	၈၃.၅၃	၃၉.၅	၇.၂

သဘာဝပေါက်ပင်များ

၉။ မိုးကောင်းမြို့နယ်အတွင်း ပေါက်ရောက်သည့် သဘာဝ ပေါက်ပင်များမှာ ကျွန်း၊ စကားဝါ၊ ခလောင်၊ ရေမနေ၊ အင်ကြင်း၊ ယင်းမာ ၊ ထောက်ကြံ့၊ လောက်ယား၊ တောသရက်၊ ကြေးလန် ၊ သစ်ဖြူ ၊ ဘယဆေးဘက်ဝင် အပင်များပေါက်ပါသည်။

တောရိုင်းတိရစ္ဆာန်များ

၁၀။ မိုးကောင်းမြို့နယ်တွင်တွေ့ရှိရသော တောရိုင်းတိရစ္ဆာန်များမှာ ဆင်၊ ပြောင်၊ ကျား၊ ကျားသစ်၊ ဝက်ဝံနှင့် မျောက်အမျိုးမျိုး၊ ဥဒေါင်း၊ ရစ်၊ ကြက်၊မယ်ညို ၊တောဘဲ ၊ရေဘဲ ၊ ငုံး၊ ခါ စသည်တို့ဖြစ်ပြီး ကျားထိန်းသိမ်းရေး

စခန်းတည်ရှိသော ဟူးကောင်းချိုင့်ဝှမ်းနှင့် နီးစပ်သဖြင့် နယ်ကျွံလာသော ကျားများ အနည်းငယ်ခန့်သာ လေ့လာတွေ့ရှိရပါသည်။

သဘာဝပတ်ဝန်းကျင်လက်ရှိအခြေနေ

၁၁။ မိုးကောင်းမြို့နယ်၏လက်ရှိ သဘာဝပတ်ဝန်းကျင်အခြေအနေမှာ သစ်တောဖုံးလွှမ်းမှု(၈၇.၀၉%) ရှိပါသည်။၎င်းအနက်မှကြိုးဝိုင်း သစ်တော ဖုံးလွှမ်းမှုမှာ (၁၁.၁၈%)ဖြစ်ပြီး ကြိုးပြင်ကာကွယ်တော ဖုံးလွှမ်းမှုမှာ (၁၈.၁၉%) ရှိပါ သည်။

သဘာဝပတ်ဝန်းကျင်ထိန်းသိမ်းရေးလုပ်ငန်းများ

၁၂။ မိုးကောင်းမြို့နယ်သည် သဘာဝပတ်ဝန်းကျင် ထိန်းသိမ်းရေး လုပ်ငန်း များအတွက်ကြိုးဝိုင်းတော(၇၂၅၇၆)ဧက၊ ကြိုးပြင်တော(၁၁၈၀၇၁) ဧက ထိန်းသိမ်း လျက်ရှိပါသည်။မိုးကောင်းမြို့နယ်အတွင်း ပုဂ္ဂလိကကျွန်း စိုက်ခင်း၊ သစ်မာနှင့် ကျေးရွာထင်းစိုက်ခင်း တည်ထောင်နိုင်မှုမရှိပါ။

သဘာဝဘေးအန္တရာယ်ကျရောက်မှု

၁၃။ မိုးကောင်းမြို့နယ်၏ ရာသီဥတုသည် သမန္တပိုင်းစိုစွတ် ရာသီဥတု ဖြစ်ပြီး အပူအအေး ပြင်းထန်ကာ မိုးရွာသွန်းမှုများပြားသဖြင့် နှစ်စဉ်ရေကြီး လေ့ရှိပါသည်။နန့်ရင်းချောင်း၊ နန့်ကောင်းချောင်းများ၏ စိုးရိမ်ရေအမှတ်မှာ (၆၀၀) စင်တီမီတာဖြစ်ပြီး၊၁၉၉၇ခုနှစ်၊ စက်တင်ဘာ(၂၉)ရက်နေ့တွင် ထူးကဲရေတက်မှု မှာနန့်ရင်းချောင်း (၇၅၆)စင်တီမီတာ နှင့် နန့်ကောင်းချောင်း(၇၂၉) စင်တီ မီတာ ဖြစ်ပြီး မြို့နယ်တစ်ခုလုံးရေလွှမ်းမိုးခဲ့ပါသည်။ မိုးကောင်း မြို့နယ်၏ သဘာဝဘေး အန္တရာယ်ကျရောက်မှုမှာ ၂၀၁၉-၂၀၂၀ ဘဏ္ဍာရေးနှစ်တွင် မီးဘေး (၃)ကြိမ်၊ လေဘေး(၅)ကြိမ်၊ မိုးကြိုး(၁)ကြိမ် ရင်ဆိုင်ကြုံတွေ့ခဲ့ ရပြီး ပျက်စီးဆုံးရှုံးမှုမှာ တစ်ဘက်ပါအတိုင်းဖြစ်ပါသည်-

စဉ်	အမျိုးအစား	ဖြစ်ပွားကြိမ်	သေ/ပျောက်ဦးရေ	အဆောက်အဦးပျက်စီးမှု	ဆုံးရှုံးမှုတန်ဖိုး (ကျပ်သိန်း)
၁	မီးဘေး	၃	၁	အိမ်(၃)အိမ်	၃၉.၃၅
၂	လေဘေး	၅	၁	၂၉အိမ်	၃၀.၁၇၂
၃	မိုးကြိုး	၁	၁	-	-
ပေါင်း		၉	၃	၃၂ အိမ်	၆၉.၅၂၂

အခန်း(၄)

လူဦးရေဆိုင်ရာအချက်အလက်များ

နေထိုင်သည့်တိုင်းရင်းသားလူမျိုးစုများ

၁၄။ မိုးကောင်းမြို့နယ်တွင် နေထိုင်ကြသော တိုင်းရင်းသားလူမျိုးစုများမှာ အောက်ပါအတိုင်းဖြစ်ပါသည်-

စဉ်	လူမျိုး	နေထိုင်သည့်လူဦးရေ	မြို့နယ်လူဦးရေ	ရာခိုင်နှုန်း	
၁	ကချင်	၃၄၂၀၈	၁၅၀၁၂၉	၂၂.၇၈၅	
၂	ကယား	၁၂		။	၀.၀၀၀၇
၃	ကရင်	၄၂		။	၀.၀၂၇
၄	ချင်း	၁၀၆		။	၀.၀၇၀
၅	မွန်	၁		။	၀.၀၀၀၆
၆	ဗမာ	၇၀၀၃၈		။	၄၆.၆၅၁
၇	ရခိုင်	၂၂၆		။	၀.၁၅၀
၈	ရှမ်း	၃၉၃၉၀		။	၂၆.၂၃၇
	မြို့နယ်ချုပ်	၁၄၄၀၂၃	၁၅၀၁၂၉	၉၅.၉၃၂	

အိမ်ခြေ၊ အိမ်ထောင်စု၊ လူဦးရေ

၁၅။ မိုးကောင်းမြို့နယ်၏ ၂၀၁၈ ခုနှစ်အောက်တိုဘာလမှ ၂၀၁၉ ခုနှစ် စက်တင်ဘာလကုန်အထိ လူဦးရေမှာ အောက်ပါအတိုင်းဖြစ်ပါသည်-

(က) အိမ်ခြေ/အိမ်ထောင်စု

စဉ်	အကြောင်းအရာ	အိမ်ခြေ	အိမ်ထောင်စု	ရပ်ကွက်	ကျေးရွာအုပ်စု	ကျေးရွာ
၁	မြို့နေ	၈၆၈၇	၉၆၃၃	၁၄	-	-
၂	ကျေးလက်နေ	၁၆၇၆၉	၁၆၉၆၉	-	၃၆	၇၃
	မြို့နယ်ချုပ်	၂၅၄၅၆	၂၆၆၀၂	၁၄	၃၆	၇၃

(ခ) လူဦးရေ

စဉ်	အကြောင်းအရာ	အသက်(၁၈) နှစ် အထက်			အသက်(၁၈) နှစ်အောက်			စုစုပေါင်း		
		ကျား	မ	ပေါင်း	ကျား	မ	ပေါင်း	ကျား	မ	ပေါင်း
၁	မြို့နေ	၁၆၁၆၂	၁၈၇၅၅	၃၄၉၁၇	၈၅၉၄	၈၇၅၆	၁၇၃၅၀	၂၄၇၅၆	၂၇၅၁၁	၅၂၂၆၇
၂	ကျေးလက်နေ	၂၉၀၃၃	၃၂၆၉၆	၆၁၇၂၉	၁၈၃၈၇	၁၇၇၄၆	၃၆၁၃၃	၄၇၄၂၀	၅၀၄၄၂	၉၇၈၆၂
	မြို့နယ်ချုပ်	၄၅၁၉၅	၅၁၄၅၁	၉၆၆၄၆	၂၆၉၈၁	၂၆၅၀၂	၅၃၄၈၃	၇၂၁၇၆	၇၇၉၅၃	၁၅၀၁၂၉

လူဦးရေတိုးနှုန်းနှင့်ကျားမအချိုး

၁၆။ မိုးကောင်းမြို့နယ်၏ ၂၀၁၉ခုနှစ် အောက်တိုဘာလ မှ ၂၀၂၀ ခုနှစ် စက်တင်ဘာလကုန်အထိ လူဦးရေတိုးနှုန်း ကျား၊ မ အချိုးမှာ အောက်ပါအတိုင်း ဖြစ်ပါသည်-

(က) လူဦးရေတိုးနှုန်းနှင့်ကျားမအချိုး

စဉ်	မြို့နယ်/ မြို့	ယခင်နှစ် လူဦးရေ	ယခုနှစ် လူဦးရေ	တိုး လာ ဦးရေ	တိုး နှုန်း	ကျား/မအချိုး		
						ကျား	မ	အချိုး
၁။	မိုးကောင်း	၁၃၁၂၀၆	၁၃၃၀၈၇	၁၈၈၁	၁.၄	၆၄၂၆၈	၆၈၈၁၉	၁:၁
၂။	နမ္မတီးမြို့	၁၆၅၆၄	၁၇၀၄၂	၄၇၈	၂.၉	၇၉၀၈	၉၁၃၄	၁:၁
မြို့နယ်ချုပ်		၁၄၇၇၇၀	၁၅၀၁၂၉	၂၃၅၉	၁.၆	၇၂၁၇၆	၇၇၉၅၃	၁:၁

(ခ) မွေးဖွား၊သေဆုံး၊ပြောင်းဝင်၊ပြောင်းထွက်လူဦးရေ

စဉ်	မြို့နယ်/ မြို့	မူလလူ ဦးရေ	မွေးဖွား ဦးရေ	သေဆုံး ဦးရေ	ပြောင်းဝင် ဦးရေ	ပြောင်းထွက် ဦးရေ	လက်ရှိ လူဦးရေ
၁	မိုးကောင်း	၁၃၂၈၄၆	၃၂၃	၅၇	-	၂၅	၁၃၃၀၈၇
၂	နမ္မတီးမြို့	၁၆၉၇၀	၂၂	၈	၅၈	-	၁၇၀၄၂
မြို့နယ်ချုပ်		၁၄၉၈၁၆	၃၄၅	၆၅	၅၈	၂၅	၁၅၀၁၂၉

ကိုးကွယ်သည့်ဘာသာ

၁၇။ မိုးကောင်းမြို့နယ်တွင် နေထိုင်ကြသူများ၏ ကိုးကွယ်သည့် ဘာသာအလိုက် လူဦးရေမှာ အောက်ပါအတိုင်းဖြစ်ပါသည်-

စဉ်	မြို့နယ်/ မြို့	ဗုဒ္ဓ ဘာသာ	ခရစ်ယာန်	ဟိန္ဒူ ဘာသာ	အစ္စလာမ် ဘာသာ	နတ်	အ ခြား	ပေါင်း
၁	မိုးကောင်း	၉၉၃၃၂	၃၀၂၉၇	၂၃၇၀	၁၀၈၈	-	-	၁၃၃၀၈၇
၂	နမ္မတီးမြို့	၁၂၂၃၁	၃၉၀၈	၇၁၈	၁၈၅	-	-	၁၇၀၄၂
	မြို့နယ်ချုပ်	၁၁၁၅၆၃	၃၄၂၀၅	၃၀၈၈	၁၂၇၃	-	-	၁၅၀၁၂၉

နိုင်ငံခြားသားများနေထိုင်မှု

၁၈။ မိုးကောင်းမြို့နယ်အတွင်း နိုင်ငံခြားသားများ နေထိုင်သူ ဦးရေ မှာ အောက်ပါအတိုင်းဖြစ်ပါသည်-

စဉ်	နိုင်ငံခြားသား လူမျိုး	နေထိုင်ဦးရေ	မြို့နယ် လူဦးရေ	ရာခိုင်နှုန်း	
၁	တရုတ်	၁၂၁၅	၁၅၀၁၂၉	၀.၈၀၉	
၂	အိန္ဒိယ	၁၂၅၀		။	၀.၈၃၂
၃	ပါကစ္စတန်	၁၂၈		။	၀.၀၈၅
၄	နီပေါလ်	၂၉၉၇		။	၁.၉၉၆
၅	မူဆလင်	၅၁၆		။	၀.၃၄၃
	မြို့နယ်ချုပ်	၆၁၀၆	၁၅၀၁၂၉	၄.၀၆၇	

အခန်း(၅)

အုပ်ချုပ်ရေးဆိုင်ရာအချက်အလက်များ

အုပ်ချုပ်ရေးနယ်မြေဖွဲ့စည်းမှု

၁၉။ မိုးကောင်းမြို့နယ်၏ အုပ်ချုပ်ရေးနယ်မြေ ဖွဲ့စည်းမှုမှာ အောက်ပါအတိုင်း ဖြစ်ပါသည်-

စဉ်	မြို့နယ်	မြို့	ရပ်ကွက်	ကျေးရွာ အုပ်စု	ကျေးရွာ
၁	၁	၁	၁၄	၃၆	၇၃
မြို့နယ်ချုပ်	၁	၁	၁၄	၃၆	၇၃

ရွေးကောက်ပွဲဆိုင်ရာကိစ္စရပ်များ

၂၀။ မိုးကောင်းမြို့နယ်၏ ရွေးကောက်ပွဲဆိုင်ရာ ကိစ္စရပ်များအား အောက်ပါအတိုင်း ဖော်ပြအပ်ပါသည်-

(က) မြို့နယ်ရွေးကောက်ပွဲကော်မရှင်အဖွဲ့ခွဲ အဖွဲ့ဝင်စာရင်း

စဉ်	အမည်	အလုပ်အကိုင်	တာဝန်
၁	ဒေါ်ခင်ခင်ဌေး	ရပ်မိရပ်ဖ	ဥက္ကဋ္ဌ
၂	ဒေါ်မြင့်မြင့်တင်	ထွေ/အုပ်(ငြိမ်း)	အဖွဲ့ဝင်
၃	ဦးဖရိုလာ	ရပ်မိရပ်ဖ	အဖွဲ့ဝင်
၄	ဦးဝင်းဆွေ	ရပ်မိရပ်ဖ	အဖွဲ့ဝင်
၅	ဦးမြင့်ထွေး	ရပ်မိရပ်ဖ	အဖွဲ့ဝင်
၆	ဦးတင်စိုး	ရပ်မိရပ်ဖ	အဖွဲ့ဝင်
၇	ဦးဇေယျာစည်သူ	ဦးစီးအရာရှိ၊ ထွေအုပ်	အဖွဲ့ဝင်
၈	ဒေါ်နီနီလွင်	တာဝန်ခံ၊ ပြန်ဆက်	အဖွဲ့ဝင်
၉	ဦးစိန်လွင်	ဦးစီးအရာရှိ၊ စိုက်ပျိုးရေး	အဖွဲ့ဝင်
၁၀	ဦး L ယော်ထုန်	ဦးစီးအရာရှိ၊ လဝက	အဖွဲ့ဝင်
၁၁	ဦးကျော်ကျော်မင်း	မြို့နယ်ပညာရေးမှူး	အဖွဲ့ဝင်
၁၂	ဒေါက်တာ ကောင်းမြတ်စံ	ကျန်းမာရေးဦးစီးဌာနမှူး	အဖွဲ့ဝင်
၁၃	ဦးနိုင်မျိုးဦး	မြို့နယ်ဥပဒေအရာရှိ	အဖွဲ့ဝင်
၁၄	ဒေါ်ခင်ထွေးရီ	မြို့နယ်စာရင်းစစ်အရာရှိ	အဖွဲ့ဝင်
၁၅	ဦးမျိုးဌေး	အမှုဆောင်အရာရှိ၊ စည်ပင်	အဖွဲ့ဝင်
၁၆	ဒေါ်ဇေရယ်စိုး	ရွေးကောက်ပွဲအရာရှိ	အတွင်းရေးမှူး

(ခ) ဆန္ဒမဲပေးပိုင်ခွင့်ရှိသူဦးရေ

စဉ်	မြို့နယ်/မြို့	မြို့နယ်	ကျား	မ	ပေါင်း
-----	----------------	----------	------	---	--------

		လူဦးရေ			
၁	မိုးကောင်း	၁၃၃၀၈၇	၄၃၂၇၁	၄၈၅၃၃	၉၁၈၀၄
၂	နမ္မတီးမြို့	၁၇၀၄၂	၅၈၈၂	၆၈၄၉	၁၂၇၃၁
	မြို့နယ်ချုပ်	၁၅၀၁၂၉	၄၉၁၅၃	၅၅၃၈၂	၁၀၄၅၃၅

(ဂ) နိုင်ငံရေးပါတီများ

စဉ်	ပါတီ	ဥက္ကဋ္ဌ	အတွင်း ရေးမှူး	အမှုဆောင် ဦးရေ	ပါတီ ဝင် ဦးရေ
၁	အမျိုးသားဒီမိုကရေစီအဖွဲ့ချုပ်	Dr ခင်မကြီး	-	၂၃	၂၆၅၁
၂	တိုင်းရင်းသားစည်းလုံး ညီညွတ်ရေးပါတီ	ဦးကြီးမြင့်	ဦးလှငွေ	၁၃	၁၄၂
၃	ရှမ်းတိုင်းရင်းသားများဒီမိုက ရက်တစ်ပါတီ	ဦးစိုင်းကျော်လှ	ဦးအိုက်စံ	၁၆	၁၇၄၈
၄	တိုင်းလိုင်(ရှမ်းနီ)အမျိုးသား များဖွံ့ဖြိုးတိုးတက်ရေးပါတီ	ဦးထွန်းညွန့်	ဦးစိုင်းကျော်ဆေး	၁၅	၃၂၁၄
၅	အမျိုးသားဒီမိုကရေစီ အင်အားစုပါတီ	ဦးထွန်းကျော်ဦး	ဦးမိုးကျော်	၁၄	၃၈၃
၆	ရှမ်းနီ(တိုင်းလွန်) သွေးစည်းညီညွတ်ရေးပါတီ	ဦးတင်ဝိုင်း	ဦးမြင့်ဆွေ	၁၆	၁၄၅
၇	ပြည်ထောင်စုကြံ့ခိုင်ရေးနှင့် ဖွံ့ဖြိုးရေးပါတီ	ဦးထွန်းထွန်းအောင်	ဦးပြည့်ဖြိုးဝင်း	၁၄	၇၂၅၂
၈	ညီညွတ်သောဒီမိုကရက်တစ် ပါတီ(UDP)	ဦးခင်အောင်	-	၈	၂၁

စဉ်	ပါတီ	ဥက္ကဋ္ဌ	အတွင်း ရေးမှူး	အမှုဆောင် ဦးရေ	ပါတီ ဝင် ဦးရေ
၉	ကချင်အမျိုးသားများကွန်ဂရက် ပါတီ	ဦးလမိုင်ဆိုင်းအောင်	ဦးဘရန်ဂျာ	၁၅	၃၅၆
၁၀	လော်ဝေါ်အမျိုးသားစည်းလုံး	ဦးတီဇေဒေါင်(ခ)	ဦးလွန်းဒေါင်	၁၀	၁၀

	ညီညွတ်ရေးနှင့်ဖွံ့ဖြိုးရေးပါတီ	ဆိုင်းလာ			
၁၁	ကချင်ပြည်နယ်ပြည်သူ့ပါတီ (KSPP)	ဦးဘရန်ရှောင်	ဦးအင်ဝေါ်ဇော်ဂျာတ်	၁၅	၂၂
၁၂	ပြည်ထောင်စုကောင်းကျိုးဆောင်ပါတီ(UBP)	ဦးဝင်းအောင်	-	၁၇	-
၁၃	ရှမ်းတိုင်းရင်းသားများဒီမိုကရေစီအဖွဲ့ချုပ်ပါတီ	ဦးစိုင်းတင့်ထွေး	-	၂၀	၂၀

(ဃ) ရွေးချယ်ခံရသော လွှတ်တော်ကိုယ်စားလှယ်များ

စဉ်	လွှတ်တော်ကိုယ်စားလှယ်အမည်	ပါတီ/ တသီးပုဂ္ဂလအမည်	လွှတ်တော်အမည်
၁	ဦးဝင်းနိုင်	အမျိုးသားဒီမိုကရေစီအဖွဲ့ချုပ်ပါတီ	ပြည်သူ့လွှတ်တော်ကိုယ်စားလှယ်
၂	Dr ခင်မကြီး	အမျိုးသားဒီမိုကရေစီအဖွဲ့ချုပ်ပါတီ	အမျိုးသားလွှတ်တော်ကိုယ်စားလှယ် မဲဆန္ဒနယ်အမှတ်(၈)
၃	ဒေါ်မြသွေးစံ	အမျိုးသားဒီမိုကရေစီအဖွဲ့ချုပ်ပါတီ	ပြည်နယ်လွှတ်တော်ကိုယ်စားလှယ် မဲဆန္ဒနယ်အမှတ်(၂)

အခန်း(၆)

စီးပွားရေးဆိုင်ရာအချက်အလက်

စီးပွားရေးဆိုင်ရာခြုံငုံသုံးသပ်ချက်

၂၁။ မိုးကောင်းမြို့နယ်သည် ကချင်ပြည်နယ်အတွင်းတွင် တည်ရှိပြီး စီးပွားရေးအရ ဖွံ့ဖြိုးတိုးတက်မှုရှိသော မြို့နယ်တစ်ခု ဖြစ်ပါသည်။ မြို့နယ်အတွင်းရှိဒေသခံပြည်သူလူထုသည် စိုက်ပျိုးရေး လုပ်ငန်းကို အဓိကလုပ်ကိုင်ဆောင်ရွက်ကြပါသည်။ ထို့အပြင်စိုက်ပျိုးရေး၊ မွေးမြူရေး ၊

ဆန်စက်၊ ဆီစက်၊ မော်တော်ယာဉ်ပြေးဆွဲခြင်း လုပ်ငန်းများကိုလည်း စီးပွားဖြစ် လုပ်ကိုင်ကြပါသည်။ မိုးကောင်းမြို့နယ်သည် ဖားကန်မြို့၊ တနိုင်းမြို့၊မန္တလေးမြို့၊မြစ်ကြီးနားမြို့များသို့ ကုန်းလမ်းဖြင့်သွားလာနိုင်ပြီး လမ်းပန်းဆက်သွယ်ရေး ကောင်းမွန်သော မြို့နယ်ဖြစ်ပါသည်။ မြို့နယ်၏ အဓိကထွက်ကုန်များမှာ ဆန်စပါးဖြစ်ပြီး ဖားကန်မြို့၊တနိုင်းမြို့သို့ အများဆုံး တင်ပို့ရောင်းချပါသည်။ မိုးကောင်းမြို့နယ်သည် မန္တလေးမြို့ မှ လူသုံးကုန်ပစ္စည်းများကို အဓိက တင်သွင်းရပါသည်။

မြေအသုံးချမှု

၂၂။ မိုးကောင်းမြို့နယ်၏ မြေအမျိုးအစားအလိုက် အသုံးချထားသည့် ဧကအား အောက်ပါအတိုင်းဖော်ပြအပ်ပါသည်-

စဉ်	မြေအမျိုးအစား	ဧရိယာ(ဧက)
၁	အသားတင်စိုက်ပျိုးမြေဧရိယာပေါင်း	၁၀၃၄၇၉
	(က) လယ်မြေဧရိယာ	၇၄၄၅၁
	(ခ) ယာမြေ	၁၇၆၂၆
	(ဂ) ကိုင်း/ကျွန်းမြေ	၅၇၉၆
	(ဃ) ဥယျာဉ်မြေ	၅၅၈၄
စဉ်	မြေအမျိုးအစား	ဧရိယာ(ဧက)
	(င) ခန့်/တောင်ယာ	၂၂
၂	လှုပ်ထားမြေဧရိယာပေါင်း	၁၅၄၄၂
	(က) လယ်မြေဧရိယာ	၃၂၄
	(ခ) ယာမြေ	၁၅၁၁၈
	(ဂ) ကိုင်း/ကျွန်းမြေ	-
	(ဃ) ဥယျာဉ်မြေ	-
	(င) ခန့်	-
၃	စားကျက်မြေ	၁၂၄၉

၄	စက်မှုလုပ်ငန်းသုံးမြေ	၉၇
၅	မြို့မြေ	၂၃၁၅
၆	ရွာမြေ	၃၀၇၇
၇	အခြားမြေ	-
၈	ကြီးဝိုင်း/ကြီးပြင်ကာကွယ်တောဧရိယာ	၁၉၀၆၄၇
၉	တောရိုင်း	၁၇၂၇၀၉
၁၀	မြေရိုင်း	၁၃၆၉၉၇
၁၁	စိုက်ပျိုးခြင်းမပြုနိုင်သောဧရိယာ	၂၂၉၂၆
စုစုပေါင်း		၆၄၈၉၃၈

ဆည်မြောင်းတာဝန်များနှင့် ဆည်ရေသောက်ဧရိယာ

၂၃။ မိုးကောင်းမြို့နယ်ရှိ ဆည်မြောင်းတာဝန်များနှင့် ဆည်ရေသောက် ဧရိယာမှာ တစ်ဘက်ပါအတိုင်း ဖော်ပြအပ်ပါသည်-

(က) ကိုယ့်အားကိုယ်ကိုးဆည်များ

စဉ်	ဆည်အမည်	ဆည်အမျိုးအစား	ရေဝင်ဆံ့မှု (ဧကပေ)	အကျိုးပြုဧက
၁	စီးဒီယံဆည်-၂	ကျောက်စီရေကျ	၅၄၀၀	၉၀၀
၂	ပန်ခါဆည်	ကျောက်စီရေကျ	၆၁၈	၁၀၃
၃	ရေရှင်ဆည်	ကွန်ကရစ်ဆင်ခြေချော	၄၂၀၀	၇၀၀
၄	ကညင်မြိုင်ဆည်	သစ်ခက်ဆည်	၁၃၅၀	၂၂၅
၅	ကုန်းတန်းကြီးဆည်	ကျောက်စီပန်းရံ သံကူကွန်ကရစ်	၄၅၁၂	၇၅၂
၆	ပင်းကျိုင်းဆည်	ကွန်ကရစ်	၃၆၀၀	၆၀၀
၇	နတ်ပျိုးတောင်	သစ်ခက်ဆည်	၉၆၀	၁၆၀
၈	ကဆုန်ခဆည်	ကွန်ကရစ်ကျောက်ဖြည့်	၁၅၀	၂၅

၉	နမ့်ခမ်းခဆည်-၁	သစ်ခက်ဆည်	၃၀၀၀	၅၀၀
၁၀	နမ့်ခမ်းခဆည်-၂	သစ်ခက်ဆည်	၁၂၀၀	၂၀၀
၁၁	နန့်မြီယံဆည်	ကွန်ကရစ်	၃၀၀၀	၅၀၀
၁၂	ကြက်ဝဲချောင်းဆည်	သစ်ခက်ဆည်	၁၈၀၀	၃၀၀
၁၃	ကျွန်းတောဆည်	ကွန်ကရစ်ကျောက်ဖြည့်	၁၂၀၀	၂၀၀
၁၄	လမုန်ယံဆည်	သစ်ခက်ဆည်	၃၀၀၀	၅၀၀
၁၅	စီးဒီယံဆည်-၁	ကျောက်စီဆင်ခြေလျော	၁၂၀၀	၂၀၀
၁၆	ရေအေးချောင်းဆည်	ကွန်ကရစ်ရေကျ	၃၀၀၀	၅၀၀

စဉ်	ဆည်အမည်	ဆည်အမျိုးအစား	ရေဝင်ဆံ့မှု (ဧကပေ)	အကျိုးပြုဧက
၁၇	နန့်ဆည်	သစ်ခက်ဆည်	၁၈၀၀	၃၀၀
၁၈	ကျွန်းပင်သာဆည်	ကွန်ကရစ်ရေကျ	၇၂၀၀	၁၂၀၀
၁၉	ညောင်ကုန်းဆည်	ကွန်ကရစ်ဆင်ခြေလျော	၁၈၀၀	၃၀၀
၂၀	ညောင်ထောက်ကြီးဆည်	ကျောက်စီသံခြင်းချ	၂၁၅၄	၃၅၉
၂၁	ဆောင်းခါဆည်	သစ်ခက်ဆည်	၁၈၀၀	၃၀၀
၂၂	ထီးချိုင့်ဆည်	ကွန်ကရစ်	၃၀၀၀	၅၀၀
၂၃	ကြပ်တိုက်ဆည်	ကျောက်စီကွန်ကရစ်	၄၂၀၀	၇၀၀
၂၄	နမ္မနဆည်	ကျောက်စီရေကျ	၃၃၀၀	၅၅၀
၂၅	ငိုလိုင်ဆည်	ကွန်ကရစ်ဆင်ခြေလျော	၃၀၃၀	၅၀၅
၂၆	အင်ကြင်းကုန်းဆည်	ကွန်ကရစ်ဆင်ခြေလျော	၅၀၄၀	၈၄၀

၂၇	မောက်ယောင်ဆည်	ကျောက်စီပန်းရံ	၁၉၂၀	၃၂၀
၂၈	ပင်လုံဆည်	ကျောက်စီရေကျ	၃၆၀၀	၆၀၀
၂၉	သဲဖြူချောင်းဆည်	ကျောက်စီဆင်ခြေလျော	၃၇၂၀	၆၂၀
၃၀	လွဲလောဆည်	သစ်ခက်ဆည်	၁၈၀၀	၃၀၀
၃၁	ပင့်သာဆည်	ကွန်ကရစ်ကျောက်ဖြည့်	၇၅၀	၁၂၅
၃၂	ပွင့်ဖြူရေလွှဲဆည်	ကွန်ကရစ်	၁၉၅၀	၃၂၅
၃၃	နန်းခွင်ဆည်	သစ်ခက်ဆည်	၉၀၀၀	၁၅၀၀
၃၄	လမုန်ချောင်းဆည်	ကွန်ကရစ်ဆင်ခြေလျော	၉၀၀၀	၁၅၀၀
မြို့နယ်ချုပ်			၁၀၃၂၅၄	၁၇၂၀၉

(ခ) မြစ်ရေတင်စီမံကိန်းများ

စဉ်	စီမံကိန်းအမည်	တည်နေရာ	အကျိုးပြုဧက	မှတ်ချက်
၁	ရောရွှေရည်	လွဲလော	၅၅၀	
မြို့နယ်ချုပ်			၅၅၀	

(ဂ) တာတမံများ/ရေထိန်းတံခါး

စဉ်	တာတမံ/ရေထိန်းတံခါး			ကာကွယ်သည့် မြစ်/ချောင်း	အကျိုးပြုဧက
	အမည်	အမျိုးအစား	အရှည် (ပေ)		
၁	-	-	-	-	-
မြို့နယ်ချုပ်	-	-	-	-	-

စိုက်ပျိုးရေးလုပ်ငန်း

၂၄။ မိုးကောင်းမြို့နယ်၏ စိုက်ပျိုးရေးလုပ်ငန်း ဆောင်ရွက်နိုင်မှု အခြေအနေမှာ အောက်ပါအတိုင်းဖြစ်ပါသည်-

(က) အဓိကသီးနှံ(၁၀)မျိုး စိုက်ပျိုးထုတ်လုပ်မှု

စဉ်	သီးနှံ အမည်	၂၀၁၉-၂၀၂၀ လျာထားဧက		၂၀၁၉-၂၀၂၀			
				စိုက်	ရိတ်	နှုန်း	အထွက် (တင်း)
၁	စပါး	မိုး	၇၇၅၁၇	၇၇၅၁၇	၇၇၅၀၈	၇၃.၄၅	၅၆၉၂၉၆၃
		ဆောင်း	၁၄၂	၁၁၇	၁၁၇	၈၅.၃၃	၉၉၈၄

စဉ်	သီးနှံ အမည်	၂၀၁၉-၂၀၂၀ လျာထားဧက		၂၀၁၉-၂၀၂၀			
				စိုက်	ရိတ်	နှုန်း	အထွက် (တင်း)
၂	အစေ့ထုတ် ပြောင်း	မိုး	၁၈၈	၄၈	၄၈	၅၂.၈၃	၂၅၃၆
		ဆောင်း	၄၈	၁၄၀	၁၄	၅၃.၁၅	၇၄၄၁
၃	မြေပဲ	မိုး	၅၂	၅၂	၅၂	၃၅.၀၀	၁၉၂၀
		ဆောင်း	၄၃၁၇	၄၃၁၇	၄၃၁၇	၅၅.၀၀	၂၃၇၄၃၅
၄	နှမ်း	မိုး	-	-	-	-	-
		ဆောင်း	၉၈၅	၉၈၅	၉၈၅	၁၃.၀၃	၁၂၈၃၅
၅	နေကြာ	ဆောင်း	၄၀၂	၄၀၂	၄၀၂	၂၉.၃၀	၁၁၇၇၉
၆	မတ်ပဲ		၁၃၅	၁၈	၁၈	၁၂.၂၈	၂၂၁
၇	ပဲစဉ်းငုံ	ဆောင်း	၉	၉	၉	၁၄.၂၂	၁၂၈
၈	ပဲတီစိမ်း	မိုး	-	-	-	-	-
		ဆောင်း	၇၅၅	၇၅၅	၇၅၅	၁၂.၃၉	၉၆၀၀

၉	ကြံ		၃၈	၃၈	၃၃	၂၃.၂၅	၇၆၇
၁၀	ဝါ		-	-	-	-	-

(ခ) နှစ်ရှည်သီးနှံစိုက်ပျိုးမှုအခြေအနေ

စဉ်	သီးနှံအမည်	စိုက် (ဧက)	ရိတ် (ဧက)	အထွက်နှုန်း (ပိဿာ)	အထွက်ပေါင်း (ပိဿာ)
၁	သစ်စိမ့်	၁၀	-	-	-
၂	ရာဘာ	၅၃၈၀	၄၅၀	၂၇၆.၈၉	၁၂၄၆၀၉
၃	ငရုတ်ကောင်း	၁၁၅	၁၁၅	၆၁.၈၇	၇၁၁၅
၄	ကော်ဖီ	၁၃၁	၁၃၁	၁၃၅.၄၈	၁၇၇၄၈
၅	လက်ဖက်	၁၄၃	၁၄၃	၂၈၇.၁၅	၄၁၀၆၂
၆	ကွမ်းသီး/ရွက်	၁၃၁	၁၃၁	၅၆၇.၄၄	၇၄၃၃၅
၇	အုန်း	-	-	-	-
၈	သစ်သီးပင်	၅၂၅၈	၄၈၀၀	-	-
မြို့နယ်ချုပ်		၁၁၁၆၈	၅၇၇၀	၁၃၂၈.၈၃	၂၆၄၈၆၉

(ဂ) အခြားဈေးကွက်ဝင်သီးနှံများစိုက်ပျိုးထုတ်လုပ်မှု

စဉ်	သီးနှံအမည်	စိုက် ဧက	ရိတ် ဧက	အထွက်နှုန်း	အထွက် ပေါင်း
၁	ကြက်သွန်နီ	၁၄၂	၁၄၂	၂၅၀၀.၂၀	၃၅၅၀၂၈
၂	ကြက်သွန်ဖြူ	၁၃၈	၁၃၈	၁၆၂၀.၂၀	၂၂၃၅၈၈
၃	အာလူး	၆၇၈	၆၇၈	၂၉၅၂.၅၀	၂၀၀၁၇၉၅
၄	ဂျင်း	၁၀၈	၁၀၈	၂၀၀၅.၃၅	၂၁၆၅၇၈
၅	ကုလားပဲ	-	-	-	-
၆	လိုင်ချီး	-	-	-	-
၇	လိမ္မော်	-	-	-	-
၈	ဟင်းသီး/ရွက်	၂၇၉၈	၂၇၉၈	-	-
မြို့နယ်ချုပ်		၃၈၆၄	၃၈၆၄	၉၀၇၈.၂၅	၂၇၉၆၉၈၉

(ဃ) လယ်ယာသုံးစက်ကိရိယာသုံးစွဲမှုအခြေအနေ

စဉ်	အစိုးရ							ပုဂ္ဂလိက						
	လယ် ထွန် စက်	လက် တွန်း ထွန် စက်	မျိုး စေ့ ချ စက်	Combine Harvester	ရိတ် သိမ်း စက်	ချွေလှေ့ စက်	ရေ စုပ် စက်	လယ် ထွန် စက်	လက် တွန်း ထွန် စက်	မျိုး စေ့ ချ စက်	Combine Harvester	ရိတ် သိမ်း စက်	ချွေ လှေ့ စက်	ရေ စုပ်စက်
၁	၁၀		-	၃	-	-	-	၆၆	၃၇၈၇	-	၃၀	၁၃၇	၁၀၅	၃၈၃

(င) လယ်ယာသုံးထယ်ထွန်နှင့်ကျွဲနွားကောင်ရေ

စဉ်	ထယ်အရေအတွက်	ထွန်အရေအတွက်	ကျွဲနွားကောင်ရေ	နွားကောင်ရေ
၁	၁၁၈၂၅	၁၄၅၅၇	၅၃၂၀	၄၁၂၀၀

(စ) ဒေသတွင်း ဆန်ဖူလုံမှုရာခိုင်နှုန်း

စဉ်	အကြောင်းအရာ	ရေတွက်ပုံ	၂၀၁၉-၂၀၂၀ အမှန်	၂၀၂၀-၂၀၂၁ ခန့်မှန်း	မှတ်ချက်
၁	လူဦးရေ	ဦး	၁၅၀၁၂၉	၁၅၁၀၄၈	
၂	လူတစ်ဦးတစ်နှစ်စားသုံးမှု	တင်း			
	-ကျေးလက်နေ	တင်း	၁၄၆၃၄၃၀	၁၈၃၇၅၁၅	
	-မြို့နေ	တင်း	၆၃၀၈၀၄	၃၄၂၅၄၆	
၃	ဝမ်းစာလိုအပ်ချက်	တင်း	၂၀၉၄၂၃၄	၂၁၈၀၀၇၉	
၄	စပါးစိုက်ဧကပေါင်း	ဧက	၇၇၆၂၅	၇၇၆၅၉	
	-အထွက်နှုန်း	တင်း	၇၃.၄၇	၇၃.၄၈	
	-အထွက်တင်း	တင်း	၅၇၀၂၉၄၇	၅၇၀၆၀၄၄	
၅	လာမည့်နှစ်စပါးစိုက်ဧက	ဧက	၇၇၆၅၉	၇၇၆၅၉	
၆	ချန်လှပ်ရမည့်တင်း	တင်း	၃၈၈၁၂၅	၃၈၈၂၉၅	
၇	အသုံးပြုတင်း	တင်း	၂၄၈၂၃၅၉	၂၅၆၈၃၇၄	
၈	ပိုလျှံမှု/လိုအပ်ချက်	တင်း	၃၂၂၀၅၈၈	(+)၃၁၃၇၆၇၀	
၉	ဝမ်းစာကျန်ရှိမှု	တင်း	၂၄၈၂၃၅၉	၂၅၆၈၃၇၄	
၁၀	ဖူလုံမှု	%	၂၃၀%	၂၂၂%	

(ဆ) ဒေသတွင်းဆီဖူလုံမှုရာခိုင်နှုန်း

စဉ်	အကြောင်းအရာ	ရေတွက်ပုံ	၂၀၁၉-၂၀၂၀ အမှန်	၂၀၂၀-၂၀၂၁ ခန့်မှန်း	မှတ်ချက်
၁	လူဦးရေ	ဦး	၁၅၀၁၂၉	၁၅၁၀၄၈	
၂	လူတစ်ဦးတစ်နှစ်စားသုံးမှု	ပိဿာ	၆	၆	
	ဝမ်းစာလိုအပ်ချက်	မက်/တန်	၁၄၇၁	၁၄၈၀	
	ဆီထွက်ရှိမှု	မက်/တန်	၉၃၇.၉၈	၉၇၉.၈၃	
၃	အလေအလွင့်နှင့် အခြား	တင်း	၂၇၁၄၆	၂၇၂၂၇	
၄	ချန်လှပ်ရမည့်တင်း	တင်း	၃၉၆၅၁	၃၉၆၇၂	
	အသုံးပြုမှု	မက်/တန်	၈၈	၈၉.၄၆	
	ပိုလျှံမှု/လိုအပ်မှု	မက်/တန်	(-)၅၃၂.၇	(-)၅၀၀	
၅	ဖူလုံမှု	ရာခိုင်နှုန်း	၆၃.၈%	၆၆.၂%	
၆	ဆီထွက်သီးနှံစိုက်ဧကပေါင်း	ဧက	၇၄၉၉	၄၇၉၉	

မွေးမြူရေးလုပ်ငန်းများ

၂၅။ မိုးကောင်းမြို့နယ်၏မွေးမြူရေးလုပ်ငန်းဆောင်ရွက်နိုင်မှုအခြေအနေမှာ အောက်ပါအတိုင်းဖြစ်ပါသည်-

(က) မွေးမြူရေးဇုန်များ

စဉ်	ဇုန်အမည်	ကျွဲ	နွား	ဝက်	သိုး/ဆိတ်	ကြက်	ဘဲ	ငုံး
၁	မရှိပါ။	-	-	-	-	-	-	-

(ခ) မြို့နယ်မွေးမြူရေး (ကောင်ရေ)

စဉ်	မြို့နယ်/မြို့	ခုနှစ်	ကျွဲ	နွား	ဝက်	သိုး/ဆိတ်	ကြက်	ဘဲ	ဘဲငန်းမန်ဒါလီ
၁	မိုးကောင်း	၂၀၁၉-၂၀၂၀	၁၂၅၅၁	၇၈၂၇၀	၂၆၆၆၂	၂၇၀၀	၂၆၁၃၅၂	၆၆၄	၅၁၂၂
၂	နမ္မတီးမြို့	၂၀၁၉-၂၀၂၀	၁၈၉	၁၃၆၅	၁၄၈၂	၈၉	၃၉၂၀	၂၉၅	-
မြို့နယ်ချုပ်			၁၂၇၄၀	၇၉၆၃၅	၂၈၁၄၄	၂၇၈၉	၂၆၅၂၇၂	၉၅၉	၅၁၂၂

(ဂ) မြို့နယ်အသားထုတ်လုပ်မှု (ပိဿာ)

စဉ်	မြို့နယ်/မြို့	ခုနှစ်	ကျွဲ	နွား	ဝက်	သိုး/ဆိတ်	ကြက်	ဘဲ	ဘဲငန်းမန်ဒါလီ
၁	မိုးကောင်း	၂၀၁၉-၂၀၂၀	-	၄၈၂၇၅၁	၉၆၂၄၈၉	၁၂၆၀၄	၁၂၀၆၃၂၃	၃၂၃၃	၈၂၅၃
၂	နမ္မတီးမြို့	၂၀၁၉-၂၀၂၀	-	၁၀၈	၂၂၅	-	၄၃၆	-	-
မြို့နယ်ချုပ်			-	၄၈၂၈၅၉	၉၆၂၇၁၄	၁၂၆၀၄	၁၂၀၆၇၅၉	၃၂၃၃	၈၂၅၃

(ဃ) မြို့နယ်ကြက်/ဘဲ/ငုံးဥထုတ်လုပ်မှု (လုံး)

စဉ်	မြို့နယ်/မြို့	ခုနှစ်	ကြက်ဥ	ဘဲဥ	ငုံးဥ
၁	မိုးကောင်း	၂၀၁၉-၂၀၂၀	၂၅၄၉၄၄၁	၁၅၄၃၉	-
၂	နမ္မတီးမြို့	၂၀၁၉-၂၀၂၀	၁၀၀၀၀၀၀	၅၀၀	-
မြို့နယ်ချုပ်			၃၅၄၉၄၄၁	၁၅၄၃၉	-

(င) မြို့နယ်နို့ထွက်ပစ္စည်းထုတ်လုပ်မှု

စဉ်	မြို့နယ်/မြို့	ခုနှစ်	နို့စားနွား(ကောင်ရေ)	နို့ထွက်(ပိဿာ)
၁	မိုးကောင်း	၂၀၁၉-၂၀၂၀	၁၆	၇၄၁၂၄၆
၂	နမ္မတီးမြို့	၂၀၁၉-၂၀၂၀	၅	၂၃၁၆၃၂၆
မြို့နယ်ချုပ်			၂၁	၉၇၂၈၇၈

(စ) မြို့နယ်ငါး၊ ပုစွန်မွေးမြူမှု အခြေအနေ

စဉ်	ခုနှစ်	ငါး	ပုစွန်
-----	--------	-----	--------

		အရေ အတွက် (ကန်)	ဧက	ထုတ်လုပ် မှု ပိဿာ	အရေ အတွက် (ကန်)	ဧက	ထုတ်လုပ် မှု ပိဿာ
၁	၂၀၁၉- ၂၀၂၀	၈၃	၂၂၀.၁၅၂	၁၉၂၉၆၃	-	-	-

(ဆ) ရေချိုရေငန်ငါးဖမ်းလုပ်ငန်းမှအသားထုတ်မှု(တန်)

စဉ်	ခုနှစ်	ငါး			ပုစွန်		
		လေလံ အရေ အတွက်	လုပ်ငန်း အရေ အတွက်	ထုတ် လုပ်မှု (တန်)	လေလံ အရေ အတွက်	လုပ်ငန်း အရေ အတွက်	ထုတ် လုပ်မှု (တန်)
၁	၂၀၁၉- ၂၀၂၀	၈	၈	၁၅၅.၉၇၂	-	-	-

စက်မှုလက်မှုလုပ်ငန်း

၂၆။ မိုးကောင်းမြို့နယ်၏ စက်မှုလက်မှုလုပ်ငန်း ဆောင်ရွက်နိုင်မှု အခြေအနေမှာ အောက်ပါအတိုင်းဖြစ်ပါသည်-

(က) စက်မှုဇုန်များ

စဉ်	စက်မှုဇုန် အမည်	စက်ရုံအမည်	ထုတ်လုပ်သည့် ပစ္စည်းများ
၁	မရှိပါ။		

(ခ) မြို့နယ်ရှိစက်ရုံများ

စဉ်	မြို့နယ်/ မြို့	စက်ရုံအမည်	အမျိုး အစား	နိုင်ငံပိုင်	ပုဂ္ဂလိကပိုင်	လုပ်သား အင်အား
၁	မိုးကောင်း	ဆန်စက်	-	-	၂၁၀	၅၀၉
၂		ဆီကြိတ်ခွဲလုပ်ငန်း	-	-	၅	၂၀

၃		ရေသန့်စက်	-	-	၅	၅၀
၁	နမ္မတီးမြို့	ဆန်စက်	-	-	၅	၂၀
၂		ဆီကြိတ်ခွဲလုပ်ငန်း	-	-	၄	၁၀
၃		ရေသန့်စက်	-	-	၂	၂၀
မြို့နယ်ချုပ်					၂၃၁	၆၂၉

(ဂ) မြို့နယ်ရှိအလုပ်ရုံများ

စဉ်	မြို့နယ်/မြို့	အလုပ်ရုံအမည်	အမျိုးအစား	နိုင်ငံပိုင်	ပုဂ္ဂလိကပိုင်	လုပ်သားအင်အား
၁	မိုးကောင်း	သံပန်း/သံတံခါးလုပ်ငန်း	-	-	၃	၉
၂		တွင်းခံ/သံဂဟေလုပ်ငန်း	-	-	၁၀	၁၉
၃		ဝပ်ရှော့(ကား)	-	-	၅	၁၅
၁	နမ္မတီးမြို့	သံပန်း/သံတံခါးလုပ်ငန်း	-	-	၂	၆
၂		တွင်းခံ/သံဂဟေလုပ်ငန်း	-	-	၆	၁၂
၃		ဝပ်ရှော့(ကား)	-	-	၂	၆
မြို့နယ်ချုပ်					၂၈	၆၇

(ဃ) အိမ်တွင်းစက်မှုလက်မှုလုပ်ငန်းများ

စဉ်	မြို့နယ်/မြို့	စက်မှုလက်မှုလုပ်ငန်းအမျိုးအစား	အရေအတွက်	လုပ်သားအင်အား
၁	မိုးကောင်း	စက်ချုပ်လုပ်ငန်း	၁၅	၄၅
၂		ပန်းတိမ်လုပ်ငန်း	၂၀	၆၀
၃		ပန်းဘဲ	၁၁	၂၂
၄		မုန့်လုပ်ငန်း	၃	၉
၅		ဆန်စက်	၂၁၀	၅၀၉

၆		ဆီကြိတ်ခွဲလုပ်ငန်း	၅	၂၀
၇		ပန်းချီ	-	-
၈		ပန်းပု	-	-
၉		အိုး	-	-
၁	နမ္မတီးမြို့	စက်ချုပ်လုပ်ငန်း	၆	၁၅
၂		ပန်းတိမ်လုပ်ငန်း	၁၀	၃၅
၃		ပန်းဘဲ	၅	၁၀
၄		မုန့်လုပ်ငန်း	၂	၆
၅		ဆန်စက်	၅	၂၀
၆		ဆီကြိတ်ခွဲလုပ်ငန်း	၄	၁၀
၇		ပန်းချီ	-	-
၈		ပန်းပု	-	-
၉		အိုး	-	-
			၂၉၆	၇၆၁

သစ်တောလုပ်ငန်းဆောင်ရွက်မှုအခြေအနေ

၂၇။ မိုးကောင်း မြို့နယ်၏သစ်တောလုပ်ငန်းနှင့် ပတ်သက်သော အချက်အလက်များမှာအေအတိုင်းဖြစ်ပါသည်-

(က) သစ်တောများ

စဉ်	အကြောင်းအရာ	ဧရိယာ (ဧက)	ပေါက်သည့်အပင်များ
၁	ကြိုးဝိုင်း	၇၂၅၇၆	ကညင်စကားဝါ လောက်ယား၊ သတီးတိုင်၊ နကျယ်၊ ကြေးလံ

			စကားဝါ၊ မအူ၊ ခလောင်၊ ကျွန်း မျောက်ငိုသပြေ ကံ့ကော်
၂	ကြိုးပြင်	၁၁၈၀၇၁	ကညင်စကားဝါ လောက်ယား၊ သတီဘိုင်၊ နကျယ်၊ ကြေးလံ စကားဝါ၊ မအူ၊ ခလောင်၊ ကျွန်း မျောက်ငိုသပြေ ကံ့ကော်
မြို့နယ် ချုပ်		၁၉၀၆၄၇	

(ခ) စီးပွားဖြစ်သစ်တောစိုက်ခင်း

စဉ်	စိုက်ပျိုးသူ	နိုင်ငံ/ ပုဂ္ဂလိက ပိုင်	စိုက် ဧက	တည်နေရာ	အပင် အမျိုး အစား	အရေ အတွက်
၁	သစ်တော ဦးစီးဌာန	နိုင်ငံပိုင်	၁၀၀	နန့်ခွင်ကြိုးပိုင်း အကွက် အမှတ်(၅)	ကျွန်း	၅၄၀၀၀
မြို့နယ်ချုပ်			၁၀၀			၅၄၀၀၀

(ဂ) သစ်ထုတ်လုပ်မှု

စဉ်	အမျိုးအစား	နိုင်ငံ	ပုဂ္ဂလိကပိုင်	ထုတ်လုပ်မှု(တန်)
၁	ကျွန်း	-	-	-
၂	ပျဉ်းကတိုး	-	-	-
၃	ပိတောက်	-	-	-
၄	ကညင်	-	-	-
၅	အင်/အင်ကြင်း	-	-	-
၆	အခြား	-	-	-
မြို့နယ်ချုပ်		-	-	-

(ဃ) သစ်တောထွက်ပစ္စည်းများ

စဉ်	အမျိုးအစား	ရေတွက်ပုံ	ထုတ်လုပ်မှု
-----	------------	-----------	-------------

စဉ်	အမျိုးအစား	ရေတွက်ပုံ	ထုတ်လုပ်မှု
၁	ထင်း	ကုဗတန်	၁၇၁၅
၂	မီးသွေး	ကုဗတန်	၅၉၂
၃	ဝါး	လုံး(၁၀၀)	၄၃၈
၄	ကြိမ်	လုံး(၁၀၀)	-
၅	ရှားစေး	ပိဿာ	-
၆	သစ်ခွ	ပိဿာ	-
၇	အင်တွဲ/ပွဲညက်	ပိဿာ	၂၆၇၆
၈	ခနိ/သက္ကယ်	ဗျစ်(၁၀၀)	၁၇
၉	သစ်ခေါက်	ပိဿာ	၅၆၈၂
၁၀	လျှော်	ပိဿာ	၂၄
၁၁	ပျားရည်	ပိဿာ	၁၆၄

စဉ်	အမျိုးအစား	ရေတွက်ပုံ	ထုတ်လုပ်မှု
၁၂	ပျားဖယောင်း	ပိဿာ	၉

တွင်းထွက်ပစ္စည်းထုတ်လုပ်မှုလုပ်ငန်း

၂၈။ မိုးကောင်းမြို့နယ်၏ တွင်းထွက်ပစ္စည်း ထုတ်လုပ်မှုလုပ်ငန်းနှင့် ပတ်သက်သော အချက်အလက်များမှာ အောက်ပါအတိုင်းဖြစ်ပါသည်-

(က) ဓါတ်သတ္တုတူးဖော်ထုတ်လုပ်မှု

စဉ်	ဓါတ်သတ္တုအမျိုးအစား	ထွက်ရှိသည့်ဒေသ	ထုတ်လုပ်မှုပမာဏ	ထုတ်လုပ်မှုတန်ဖိုး (ကျပ်သန်းပေါင်း)
-----	---------------------	----------------	-----------------	-------------------------------------

	အစား			
၁	မရှိပါ။	-	-	-
	မြို့နယ်ချုပ်	-	-	-

(ခ) ကျောက်မျက်တူးဖော်ထုတ်လုပ်မှု

စဉ်	လုပ်ငန်း တည် နေရာ	ကျောက်မျက်ရတနာအမျိုးအစား							
		ရွှေ	ငွေ	ကျောက် စိမ်း	နီလာ	စိန်	ပတ္တမြား	ပုလဲ	စသည့်
၁	မရှိပါ။	-	-	-	-	-	-	-	-
	မြို့နယ်ချုပ်	-	-	-	-	-	-	-	-

စွမ်းအင်နှင့်လျှပ်စစ်ကဏ္ဍ

၂၉။ မိုးကောင်းမြို့နယ်၏ စွမ်းအင်/လျှပ်စစ်ကဏ္ဍနှင့် ပတ်သက်သော အချက်အလက်များမှာ အောက်ပါအတိုင်း ဖြစ်ပါသည်-

(က) ဓါတ်ဆီ/ဒီဇယ်အရောင်းဆိုင်

စဉ်	မြို့နယ်/ မြို့	ဆိုင်အမည်	နိုင်ငံ ပိုင်	ပုဂ္ဂလိက ပိုင်	တစ်နှစ်ရောင်းချမှု စည်ပေါင်း	
					ဓါတ်ဆီ	ဒီဇယ်
၁	မိုးကောင်း	မြတ်မေတ္တာမွန်	-	ပုဂ္ဂလိက	-	၃၀
၂		စူပါဂရိတ်	-	ပုဂ္ဂလိက	၇၇	၈၀
၃		ရွှေတောင်	-	ပုဂ္ဂလိက	၇၉	၉၆
၄		ဇင်ယော်(၁)	-	ပုဂ္ဂလိက	၁၂၀	၁၅၀

၅	မိုးကောင်း	ဇင်ယော်(၂)	-	ပုဂ္ဂလိက	၉၀	၁၂၀
၆		တိုင်းကျော်	-	ပုဂ္ဂလိက	၁၅	၁၀
၇		ရတနာမင်း	-	ပုဂ္ဂလိက	၂၅	၂၀
၈		Regency	-	ပုဂ္ဂလိက	၃၀	၂၀
၉		ငွေမဟာ	-	ပုဂ္ဂလိက	၂၀	၁၀
၁၀		တိမ်ဖြူ	-	ပုဂ္ဂလိက	၂၀	၁၀
၁၁		ဆွေသဟာ	-	ပုဂ္ဂလိက	၁၈	၁၁
၁၂		ဆန်းသစ်	-	ပုဂ္ဂလိက	၂၀	၁၂

စဉ်	မြို့နယ်/ မြို့	ဆိုင်အမည်	နိုင်ငံ ပိုင်	ပုဂ္ဂလိက ပိုင်	တစ်နှစ်ရောင်းချမှု စည်ပေါင်း	
					ခါတ်ဆီ	ဒီဇယ်
၁၃	နမ္မတီးမြို့	နိုင်ငံစတား	-	ပုဂ္ဂလိက	၃၀	၂၀
၁၄		ဦးကျားပြောင်း	-	ပုဂ္ဂလိက	၂၅	၁၇
မြို့နယ်ချုပ်					၅၆၉	၆၀၆

(ခ) သဘာဝခါတ်ငွေ့အရောင်းဆိုင်များ

စဉ်	သဘာဝခါတ်ငွေ့ ဆိုင်အမည်	နိုင်ငံပိုင်	ပုဂ္ဂလိကပိုင်	တစ်နှစ်ရောင်းရ ကုဗပေပေါင်း
၁	-	-	-	-
မြို့နယ်ချုပ်		-	-	-

ပို့ဆောင်ရေးနှင့် လမ်းပန်းဆက်သွယ်ရေးလုပ်ငန်း

၃၀။ မိုးကောင်းမြို့နယ်၏ ပို့ဆောင်ရေးနှင့် လမ်းပန်းဆက်သွယ်ရေး လုပ်ငန်းနှင့်ပတ်သက်သော အချက်အလက်များမှာ အောက်ပါအတိုင်း ဖြစ်ပါသည်-

(က) လေကြောင်းလမ်း

စဉ်	လေဆိပ်/ရဟတ်ယာဉ်ကွင်း အမည်	တည်နေရာ	မှတ်ချက်
၁	ခမရ(၃၉၀)	သူဌေးကုန်း ကျေးရွာအုပ်စု	
မြို့နယ်ချုပ်			

(ခ) ရေကြောင်းလမ်း

စဉ်	ရေကြောင်းလမ်း အမည်	မြို့နယ်အတွင်း		အရှည် ရေမိုင်	ဆိပ်ကမ်း အရေအတွက်	
		မှ	ထိ		သင်္ဘော ဆိပ်	အခြား
၁	-	-	-	-	-	-
မြို့နယ်ချုပ်		-	-	-	-	-

(ဂ) ရထားလမ်းနှင့် ဘူတာရုံများ

စဉ်	ရထားလမ်းအမည်	မြို့နယ်အတွင်း		အရှည် မိုင်	ဘူတာ အရေအတွက်	
		မှ	ထိ		ကြီး	သေး
၁	မြစ်ကြီးနား-မန္တလေး	နန့်ခွင့်	မရမ်း	၄၀.၇၅	၂	၇
မြို့နယ်ချုပ်				၄၀.၇၅	၂	၇

(ဃ) ကားဂိတ်များ

စဉ်	မြို့နယ်/ မြို့	အသင်း အမည်	ပြေးဆွဲသည့် ခရီးစဉ်	ပြေးဆွဲ သည့်ယာဉ် အမျိုး အစား	ပြေးဆွဲ သည့် ယာဉ် စီးရေ	မှတ် ချက်
၁	မိုးကောင်း	တက်လူ	မိုးကောင်း-ဖားကန့်	Nissan / VAN Probox	၃ ၁	
၂		ရွှေမိုးကောင်း	မိုးကောင်း-ဖားကန့်			ရပ်နား
၃		ရွှေသစ္စာ	မိုးကောင်း-မြစ်ကြီးနား မိုးကောင်း-ဖားကန့်	Hundai AD/ VAN	၅ ၆	
၄		ချိုရတနာ	မိုးကောင်း-မြစ်ကြီးနား မိုးကောင်း-ဖားကန့်	AD/ VAN Super	၁၅ ၂	
၅		ရွှေကျောက်စိမ်း	မိုးကောင်း-ဖားကန့်			ရပ်နား
၆		ရွှေဟင်္သာ	မိုးကောင်း-ဖားကန့်			ရပ်နား

၇	နမ္မတီးမြို့	သိန်းရတနာ	နမ္မတီး-ဖားကန့် မိုးကောင်း-တနိုင်း	AD/ VAN	၂	
		စုစုပေါင်း			၃၄ စီး	

ပြည်သူ့ဆောက်လုပ်ရေးလုပ်ငန်းများ

၃၈။ ပြည်သူ့ဆောက်လုပ်ရေးလုပ်ငန်းများမှာ အောက်ပါအတိုင်း ဖြစ်ပါသည်-

(က) ကားလမ်း

စဉ်	ကားလမ်းအမည်	မြို့နယ်အတွင်း		အရှည်မိုင်
		မှ	ထိ	
၁	မိုးကောင်း-ဆားမှော်-ကညင်မြိုင်	၀/၀	၁၀/၂	၁၀/၂
၂	မနုံဂါ-ပါဟုတ်လမ်း	၀/၀	၉/၂	၉/၂
၃	မိုးကောင်းမြို့တွင်းလမ်း	၀/၀	၂/၅	၂/၅
၄	နမ္မတီးဘူတာရုံအဝင်	၀/၀	၁/၂	၁/၂
၅	မရမ်းဘူတာရုံ	၀/၀	၁/၂	၁/၂
၆	ရွှေဘို-မြစ်ကြီးနား	၂၃၁/၄	၂၇၇/၇	၄၆/၃
၇	မိုးကောင်း-ပါဟုတ်-ကာမိုင်း	၀/၀	၁၂/၀	၁၂
၈	နမ္မတီး-တနိုင်း-ပန်ဆောင်လမ်း	၀/၀	၂၀/၁	၂၀/၁
	စုစုပေါင်း			၁၀၃/၁

(ခ) မြို့နယ်ချင်းဆက်လမ်းများ

စဉ်	လမ်းအမည်	အရှည် (မိုင်-ဖာလုံ)	အမျိုးအစား				
			ကတ္တရာ	ကျောက် ချော	ကတ္တရာ ကွန် ကရစ်	အမာခံ လမ်း	ကွန် ကရစ်
၁	ရွှေဘို- မြစ်ကြီးနားလမ်း	၄၆/၃	၄၃/၃	-	၂/၃	-	၀/၅

၂	မိုးကောင်း-ဆားမှော်-ကညင်မြိုင်လမ်း	၁၀/၂	၁၀/၂	-	-	-	
---	------------------------------------	------	------	---	---	---	--

စဉ်	လမ်းအမည်	အရှည် (မိုင်-ဖာလုံ)	အမျိုးအစား				
			ကတ္တရာ	ကျောက် ချော	ကတ္တရာ ကွန် ကရစ်	အမာခံ လမ်း	ကွန် ကရစ်
၃	မနံဂါ-ပါဟုတ်လမ်း	၉/၂	၉/၂	-	-	-	
၄	ပါဟုတ်-ကာမိုင်းလမ်း	၁၂/၀	-	၁၂/၀	-	-	
၅	နမ္မတီး-တနိုင်း- ပန်ဆောင်လမ်း	၂၀/၁	-	-	၂၀	၀/၁	-
၆	နမ္မတီးဘူတာရုံလမ်း	၁/၂	၁/၂	-	-	-	-
၇	မရမ်းဘူတာရုံလမ်း	၁/၂	၁/၂	-	-	-	-
၈	မိုးကောင်းမြို့တွင်း လမ်း	၂/၅	၂/၅	-	-	-	-
မြို့နယ်ချုပ်		၁၀၃/၁	၆၈/၀	၁၂	၂၂/၃	၀/၁	၀/၅

(ဂ) တံတားများ

(၁) ပေ(၁၈၀)အထက်တံတားများ

စဉ်	တံတား အမည်	အရှည် (ပေ)	အမျိုး အစား	တည်ဆောက် သည့် ခုနှစ်	သွားလာ နိုင်သည့် ယာဉ် (ကား/ရထား)
၁	အင်ကြင်းကုန်း	၁၈၀	သံကူကွန်ကရစ်	၂၀၀၆	ကား
၂	နန့်ရင်းချောင်း တံတား	၃၆၆	သံကူကွန်ကရစ်	၂၀၀၅	ကား
၃	နန့်ကောင်း	၉၄၅	သံကူကွန်ကရစ်	၂၀၀၄	ကား

စဉ်	တံတားအမည်	အရှည် (ပေ)	အမျိုးအစား	တည်ဆောက်သည့် ခုနှစ်	သွားလာနိုင်သည့် ယာဉ် (ကား/ရထား)
၄	နမ္မတီးတံတား (ကံလှ)	၂၈၀	သံကူကွန်ကရစ်	၂၀၀၆	ကား
၅	နန်ပိုင်	၂၀၀	သံကူကွန်ကရစ်	၂၀၁၆-၁၇	ကား
၆	မြို့ဟောင်း	၄၀၀	သံကူကွန်ကရစ်	၂၀၁၆-၁၇	ကား
၇	လွယ်လီယံ တံတား	၁၈၇	သံကူကွန်ကရစ်	၂၀၀၆	ကား
၈	ဒွန်ဘိုးခ	၂၂၆	သံကူကွန်ကရစ်	၂၀၀၅	ကား
	မြို့နယ်ချုပ်	၂၇၈၄			

(၂) ပေ(၁၈၀)အောက်တံတားများ

စဉ်	ပေ(၅၀)မှ (၁၈၀)ရှိ တံတားအမည်	အရှည် (ပေ)	အမျိုးအစား	တည်ဆောက်သည့် ခုနှစ်	သွားလာနိုင်သည့် ယာဉ် (ကား/ရထား)	ပေ(၅၀)အောက် တံတားအရေအတွက်
၁	ဆားမှော်ချောင်း	၆၀	ကွန်ကရစ်		ကား	၃၅၄ ခု
၂	ရေအေးချောင်း	၅၀	ကွန်ကရစ်		ကား	
၃	ကဝါးယံ	၅၄	-		ကား	
၄	ပါဟုတ်တံတား	၅၀	RC	၂၀၁၆	ကား	
၅	လခိုင်ခ	၁၀၀	RC		ကား	
၆	ညောင်ကုန်း	၁၂၀	သံကူကွန်ကရစ်	၂၀၁၆-၁၇	ကား	
၇	ဆောင်းခါ	၁၄၀	သံကူကွန်ကရစ်	၂၀၁၆-၁၇	ကား	
၈	သိုက်ဝါးကုန်း	၁၀၀	RC	၂၀၁၆		

စဉ်	ပေ(၅၀)မှ (၁၈၀)ရီ တံတားအမည်	အရှည် (ပေ)	အမျိုးအစား	တည်ဆောက်သည့် ခုနှစ်	သွားလာနိုင်သည့် ယာဉ် (ကား/ရထား)	ပေ(၅၀)အောက် တံတားအရေအတွက်
၉	ဆားမှော်	၁၀၀	RC	၂၀၁၆	ကား	
၁၀	နွယ်နီ	၆၀	RC	၂၀၁၃	ကား	
၁၁	ရဟန္တာ	၅၀	RC	၂၀၁၃	ကား	
၁၂	အင်ကြင်းကုန်း	၁၈၀	ကွန်ကရစ်		ကား	
၁၃	ကြက်တက်ချောင်း	၅၀	ကွန်ကရစ်		ကား	
၁၄	တံတားညီနောင်	၆၀	ကွန်ကရစ်		ကား	
၁၅	စီတုံ	၈၄	ကွန်ကရစ်		ကား	
၁၆	ဘေလီတံတား	၈၀	ကွန်ကရစ်		ကား	
၁၇	သစ်သားတံတား	၆၀			ကား	
	မြို့နယ်ချုပ်	၁၃၉၈				

(ဃ) လမ်းတံတားသုံးစက်ကိရိယာများ

စဉ်	မြို့နယ်/မြို့	လမ်းတံတားသုံးစက်ကိရိယာများ				လုပ်သားဦးရေ
		မြေထိုးစက်	မြေညှိစက်	မြေကြိတ်စက်	မြေသယ်ယာဉ်	
၁	မိုးကောင်း	-	-	၂	၁	၁
၂	နမ္မတီးမြို့	-	-	-	-	-
	မြို့နယ်ချုပ်	-	-	၂	၁	၁

(င) လမ်း/ တံတားအသုံးပြုခကောက်ခံသည့်လုပ်ငန်း

စဉ်	တိုးဂိတ်	တည်	လမ်း/တံတား	ကုမ္ပဏီ/အဖွဲ့
-----	----------	-----	------------	---------------

	အမည်	နေရာ	အရည်		အစည်း/ လူပုဂ္ဂိုလ်
			မှ	ထိ	
၄	မိုးကောင်း- ဟိုပင်ဂိတ်	ကညင်မြိုင်	၂၅၁/၄	၂၁၉/၄	ဒေါ်ကြည်ဌေး

ဟိုတယ်နှင့် ခရီးသွားလုပ်ငန်း

၃၂။ မိုးကောင်းမြို့နယ်ရှိ ဟိုတယ် နှင့် ခရီးသွားလုပ်ငန်း နှင့် ပတ်သက်သော အချက်အလက်များမှာ အောက်ပါအတိုင်းဖြစ်ပါသည်-

(က) ဟိုတယ်၊ မိုတယ်၊ အင်း၊ တည်းခိုခန်း

(၁) ဟိုတယ်

စဉ်	ဟိုတယ်အမည်	ဟိုတယ်		အဆင့်	အခန်း ပေါင်း
		နိုင်ငံပိုင်	ပုဂ္ဂလိကပိုင်		
၁	မရှိပါ။	-	-	-	-
	မြို့နယ်ချုပ်	-	-	-	-

(၂) မိုတယ်၊ အင်း၊ တည်းခိုခန်း

စဉ်	မိုတယ်အရေအတွက်	အင်းအရေအတွက်	တည်းခိုခန်း အရေအတွက်
၁	၂	-	၂၃
မြို့နယ်ချုပ်	၂	-	၂၃

(ခ) ကမ်းခြေနှင့် အပန်းဖြေနေရာများ

စဉ်	ကမ်းခြေ/အပန်းဖြေနေရာအမည်	တည်နေရာ
၁	စိမ်းမြသီတာပန်းခြံ	ဈေးကုန်းရပ်ကွက်

သမဝါယမအသင်းများ

၃၃။ မိုးကောင်းမြို့နယ်တွင်ရှိသော သမဝါယမအသင်းများမှာ အောက်ပါ အတိုင်း ဖြစ်ပါသည်-

စဉ်	မြို့နယ်	သမဝါယမ အသင်းပေါင်း	သမဝါယမ အသင်းစုပေါင်း	မှတ်ချက်
၁	မိုးကောင်း	၇၄	၁	
၂	နမ္မတီးမြို့	၁		
	မြို့နယ်ချုပ်	၇၅	၁	

စီးပွားရေးဆိုင်ရာ အခြေခံအဆောက်အအုံများ

၃၄။ မိုးကောင်းမြို့နယ်တွင်ရှိသော စီးပွားရေးဆိုင်ရာအခြေခံ အဆောက် အအုံများမှာ အောက်ပါအတိုင်း ဖြစ်ပါသည်-

(က) ကုမ္ပဏီကုန်စည်နှင့်ပွဲရုံများ၊ဈေးနှင့်ကုန်တိုက်များ

(၁) ကုမ္ပဏီများ

စဉ်	ကုမ္ပဏီအမည်	ဆောင်ရွက် သည့်လုပ်ငန်း	တည်နေရာ
၁	ဉာဏဗလ	တည်ဆောက်ရေး လုပ်ငန်းများ	ဆားမှော်
၂	Three Thiha	။	ထိုပူး

စဉ်	ကုမ္ပဏီအမည်	ဆောင်ရွက် သည့်လုပ်ငန်း	တည်နေရာ
၃	MID	။	ဆားမှော်
၄	ချမ်းမြေ့ဦး	။	ကြာအင်း၊နတ်ကြီးကုန်း မရမ်း၊လွဲလော
၅	Northern Power	။	ကဝါးယံ၊မြို့သစ်ကြီး
၆	မြန်မာရွှေအင်ပါယာ	။	ပဲခူးစု

၇	နန့်ကောင်းသစ္စာ	။	အောင်မင်္ဂလာကျွန်းပင်သာ လွယ်လီယံ
၈	United New Power	။	ထုံးရေပေါက်ပင်းဘော
၉	Full Strength	။	ကြာအင်း
၁၀	Kan Bawza Ahla	။	အင်းပေါင်း
၁၁	မန်းထင်ပေါ်	။	နန့်ခွင်
၁၂	အင်ခိုင်ဘွမ်	။	ထုံးရေပေါက်
၁၃	ဆုလာဘ်ဖော်	။	လွဲလောအင်ကြင်းကုန်း
၁၄	မနောပီတိ	။	ပင်းဘော
၁၅	Kachin Malikha Ayer	။	ကချင်နန္ဒမိထီးချိုင့်
၁၆	Ayer Myitkyina Construction	။	မန်ရွက်ထီးချိုင့်
၁၇	ရန်နိုင်လင်း	။	ရွာသစ်
၁၈	Civil Light	။	နတ်ကြီးကုန်း
၁၉	သီရိဂုဏ်ရှိန်	။	ရေရှင်အောင်ရမ်းစု
၂၀	Ayer Unites	။	နမ္မတီးမြို့ဦး

စဉ်	ကုမ္ပဏီအမည်	ဆောင်ရွက် သည့်လုပ်ငန်း	တည်နေရာ
၂၁	မြန်မာငွေတောင်	။	ဈေးကုန်း
၂၂	Jade Universe	။	နမ္မတီးမြို့မ
၂၃	ဧရာဝတီပြီး	။	နမ္မတီးမြို့သာယာမရမ်း
၂၄	မနောရွှေစံအိမ်	။	ဈေးကုန်းသူဌေးကုန်း
၂၅	မဟာဗိသုကာ	။	ဈေးကုန်း
၂၆	မြောက်ပိုင်းနန်းတော်	။	မန်ရွက်
၂၇	Northern Power	။	ကဝါးယံမြို့ဟောင်း ကုန်းတန်းကြီး

၂၈	ရှိန်းထက်ဇော်	။	ပွင့်ဖြူထုံးရေပေါက်
၂၉	Eagle Dragon	။	နတ်ကြီးကုန်း
၃၀	ကမ္ဘောဇအလှ	။	အင်းပေါင်း
၃၁	ပြည့်အားမာန်	။	ကြာအင်း
၃၂	ဇော်ဇော်	။	ကြာအင်း
၃၃	မြင့်စိုရ်ဇရာ	။	အုတ်ကျင်း၊မြို့သစ်ကြီး ဗမောက်ကုန်း
၃၄	ဇရာအောင်သူဟိန်း	။	နန့်ဟိုင်
၃၅	Swift Sunset	။	နတ်ကြီးကုန်း၊ပင်းခါး
၃၆	ထိုက်စံသူ	။	နတ်ကြီးကုန်း
၃၇	လင်းလက်စံအိမ်	။	အောင်ချမ်းသာ၊စေတုံ
၃၈	ဂျိန်းဖောရွှေမြေ	။	ကညင်မြိုင်

စဉ်	ကုမ္ပဏီအမည်	ဆောင်ရွက် သည့်လုပ်ငန်း	တည်နေရာ
၃၉	မိုးကောင်းဂုဏ်ရောင်	။	ဈေးကုန်း၊နတ်ကြီးကုန်း
၄၀	သာယာဝင်း	။	ရွာသစ်
၄၁	HAK	။	နမ္မတီး
၄၂	ကချင်ပိုစတား	။	နမ္မတီး
၄၃	Strong Land	။	ကြာအင်း၊ဆီဒီယံ
၄၄	ရွှေမေခ	။	ညောင်တော
၄၅	အာရှမြန်မာကျား	။	ပင်းဘော၊နန့်ဟိုင်
၄၆	သမာဓိကောင်းသာ	။	အင်ကြင်းကုန်း
၄၇	UBF	။	အင်ကြင်းကုန်း
၄၈	ပန်းမြတ်သော်တာ	။	ဆားမှော်-ထီးချိုင့်

၄၉	GRBB	။	နတ်ကြီးကုန်း
၅၀	Ayar United	။	နမ္မတီး မြို့ဦး
၅၁	ငြိမ်းချမ်းဧရာအောင်	။	ဆားမှော်၊ပင်းဘော
၅၂	Royal Sweety Home	။	နမ္မတီး၊ဆားမှော်

(၂) ကုန်စည်ခိုင်များ

စဉ်	မြို့နယ်/ မြို့	ကုန်စည်ခိုင် အမည်	ရောင်းဝယ် သည့် ပစ္စည်းများ	တည်နေရာ
၁	မိုးကောင်း	-	-	-
၂	နမ္မတီးမြို့	-	-	-
	မြို့နယ်ချုပ်	-	-	-

(၃) ပွဲရုံများ

စဉ်	မြို့နယ်/ မြို့	ပွဲရုံအမည်	ရောင်းဝယ် သည့်ပစ္စည်းများ	တည်နေရာ
၁	မိုးကောင်း	-	-	-
၂	နမ္မတီးမြို့	-	-	-
	မြို့နယ်ချုပ်	-	-	-

(၄) ဈေးများ

စဉ်	မြို့နယ်/ မြို့	ဈေးအမည်	တည်နေရာ	မှတ် ချက်
၁	မိုးကောင်း	မြို့မဈေး	ဈေးကုန်းရပ်ကွက်၊မိုးကောင်းမြို့	
၂		ဆားမှော်ဈေး	မြို့မရပ်ကွက်၊ဆားမှော် ကျေးရွာအုပ်စု	
၃		ပင်းဘောဈေး	ရပ်ကွက်-၁၊ ပင်းဘော ကျေးရွာအုပ်စု	
၄	နမ္မတီးမြို့	နမ္မတီးဈေး	မြို့မရပ်ကွက် ၊ နမ္မတီးမြို့	
မြို့နယ်ချုပ်				

(၅) ကုန်တိုက်များ

စဉ်	မြို့နယ်/မြို့	ကုန်တိုက်အမည်	တည်နေရာ	မှတ်ချက်
၁	မိုးကောင်း	-	-	-
၂	နမ္မတီးမြို့	-	-	-
မြို့နယ်ချုပ်		-	-	-

(ခ) ဘဏ်များ

စဉ်	မြို့နယ်	ဘဏ်အမည်	အစိုးရ ပိုင်	ပုဂ္ဂလိ ကပိုင်	စုစုပေါင်း
၁	မိုးကောင်း	စီးပွားဘဏ်	၁		၁
		ကမ္ဘောဇဘဏ်		၁	၁
		ရှေ့ဆောင် ဘဏ်		၁	၁
		ဧရာဝတီ ဘဏ်		၁	၁
		စီဘီဘဏ်		၁	၁
၂	နမ္မတီးမြို့	-	-	-	-
မြို့နယ်ချုပ်			၁	၄	၅

(ဂ) စတိုးဆိုင်နှင့်အရောင်းဆိုင်များ

စဉ်	ဆိုင်အမျိုးအစား	အရေအတွက်
၁	စတိုးဆိုင်	၁၉
၂	ရွှေဆိုင်	၅
၃	လျှပ်စစ်ပစ္စည်းဆိုင်	၉
၄	ဖုန်း/ဖုန်းပစ္စည်းအရောင်းဆိုင်	၉
၅	စာအုပ်ဆိုင်	၃
၆	ဆေးဆိုင်	၉

စဉ်	ဆိုင်အမျိုးအစား	အရေအတွက်
၇	စားသောက်ဆိုင်	၁၁
၈	လက်ဖက်ရည်ဆိုင်	၂၈
၉	ကုန်မာဆိုင်	၁၃
၁၀	စိုက်ပျိုးရေးပစ္စည်းဆိုင်	၁
၁၁	ဆောက်လုပ်ရေးပစ္စည်းဆိုင်	-
၁၂	ဝန်ဆောင်မှုလုပ်ငန်းဆိုင်	-
၁၃	ဆန်ဆိုင်	၄
၁၄	အဝတ်အထည်ဆိုင်	၈
၁၅	နိဗ္ဗန်ကုန်ဆိုင်	-
၁၆	ယာဉ်အပိုပစ္စည်းဆိုင်	၁၀
	မြို့နယ်ချုပ်	၁၂၉

၃၅။ မိုးကောင်းမြို့နယ်၏ စည်ပင်သာယာရေး လုပ်ငန်းများ မှာ တစ်ဘက်ပါအတိုင်းဖြစ်ပါသည်-

(က) ဈေးလုပ်ငန်း

စဉ်	မြို့နယ်/ မြို့	ဈေး အမည်	ဆိုင်ခန်း အရေ အတွက်	နိုင်ငံ ပိုင်	ပုဂ္ဂလိ ကပိုင်	တည်နေ ရာ
၁	မိုးကောင်း	မိုးကောင်း	၉၈၃	နိုင်ငံ	-	မိုးကောင်း

		မြို့မဈေး		ပိုင်		
၂		ဆားမှော်ဈေး	၆၂	။	-	ဆားမှော်
၃		ပင်းဘောဈေး	၂၉	။	-	ပင်းဘော
၁	နမ္မတီးမြို့	နမ္မတီးဈေး	၃၈၉	။	-	နမ္မတီးမြို့
မြို့နယ်ချုပ်			၁၄၆၃			

(ခ) သောက်သုံးရေရရှိရေးလုပ်ငန်း

စဉ်	မြို့နယ်/ မြို့	စက်ရုံ အမည်	တည် နေရာ	အမျိုး အစား	တစ်ရက် ထုတ်လုပ်မှု (ဂါလံ)	ဖြန့်ဖြူး နိုင်မှု (အိမ်ခြေ)
၁	မိုးကောင်း	စူပါစတား	မိုးကောင်း	RO system	၁၀၀၀	၁၀၀
၂		Relax	မိုးကောင်း	RO system	၁၀၀၀	၁၀၀
၃		ရွှေလှိုင်း	နမ္မတီး	RO ဂါလံ ၅၀၀၀	၁၀၀၀	၁၀၀
၄		Golden Sky	မိုးကောင်း	RO system	၁၀၀၀	၁၀၀
၅		Jade Flower	မိုးကောင်း	ROsystem	၁၀၀၀	၁၀၀
၆		ဟိန်းသစ္စာ	မိုးကောင်း	ROsystem	၁၀၀၀	၁၀၀
၇	နမ္မတီးမြို့	ရေလှိုင်း	နမ္မတီးမြို့လှ	ROsystem	၁၅၀၀	၃၀၀
မြို့နယ်ချုပ်					၇၅၀၀ ဂါလံ	၉၀၀

(ဂ) သန့်ရှင်းရေးလုပ်ငန်း

စဉ်	မြို့နယ်/ မြို့	သန့်ရှင်းရေးသုံးစက်ကိရိယာများ(စီး)				လုပ်သား ဦးရေ
		သန့်ရှင်း ရေးယာဉ်	မိလ္လာ ယာဉ်	ဖုံစုပ် စက်	ရေစုပ် စက်	
၁	မိုးကောင်း	၃	၁	-	-	၈

၂	နမ္မတီးမြို့	-	-	-	-	-
မြို့နယ်ချုပ်		၃	၁	-	-	၈

(ဃ) လမ်း/တံတားလုပ်ငန်း

(၁) လမ်းလုပ်ငန်း

စဉ်	မြို့နယ် / မြို့	လမ်း ပေါင်း (လမ်း)	စုစုပေါင်း လမ်း အရှည် (မိုင်)	ကတ္တရာ လမ်းပေါင်း		ကျောက်ခင်း လမ်းပေါင်း		ကွန်ကရစ် လမ်းပေါင်း	
				လမ်း	မိုင်	လမ်း	မိုင်	လမ်း	မိုင်
၁	မိုးကောင်း	၆	၀.၇၃	၂	၀.၂၄	၁	၀.၁၉	၃	၀.၃
၂	နမ္မတီး	-	-	-	-	-	-	-	-
မြို့နယ်ချုပ်		၆	၀.၇၃	၂	၀.၂၄	၁	၀.၁၉	၃	၀.၃

(၂) တံတားလုပ်ငန်း

စဉ်	မြို့နယ်/ မြို့	တံတားပေါင်း(စင်း)				
		သံ	ကွန်ကရစ်	အုတ်	သစ်သား	ပေါင်း
၁	မိုးကောင်း	-	-	-	-	-
၂	နမ္မတီး	-	-	-	-	-
မြို့နယ်ချုပ်		-	-	-	-	-

ပုံနှိပ်လုပ်ငန်းနှင့် မီဒီယာလုပ်ငန်းများ

၃၆။ မိုးကောင်း မြို့နယ်တွင်ရှိသော ပုံနှိပ်တိုက်နှင့် မီဒီယာလုပ်ငန်းများမှာ အောက်ပါအတိုင်းဖြစ်ပါသည်-

(က) ပုံနှိပ်လုပ်ငန်းနှင့် တေးသံသွင်း၊ ဇီဒီယို

စဉ်	မြို့နယ်/ မြို့	ပုံနှိပ်စက်		လွန်ပျူတာ	မိတ္တူ	တေးသံသွင်း	ဇီဒီယို
		၃၀၁၃၁	၃၀၂၀၁				
၁	မိုးကောင်း	-	၁	၁၁	၁၀	-	-
၂	နမ္မတီးမြို့	-	-	၄	၄	-	-
	မြို့နယ်ချုပ်	-	၁	၁၅	၁၄	-	-

(ခ) မီဒီယာလုပ်ငန်းများ

စဉ်	မြို့နယ်/ မြို့	သတင်းစာ အမည်	တစ်လ ဖြန့် စောင် ရေ	ဂျာနယ် အမည်	တစ်လ ဖြန့် စောင် ရေ
၁	မိုးကောင်း	မြန်မာ့အလင်း	၁၆၆	စံတော်ချိန်	၃၆
၂		ကြေးမုံ	၁၃၃	Daily Eleven	၃၆
၃				Weekly Elveven	၃၆
၄				Good Health	၃၀
၅				First Eleven	၃၀
၁	နမ္မတီး	မြန်မာ့အလင်း	၁၀၂		
		ကြေးမုံ	၄၈		
မြို့နယ်ချုပ်			၄၄၉		၁၆၈

ပြည်တွင်းအသားတင်ထုတ်လုပ်မှုနှင့်ဝန်ဆောင်မှုတန်ဖိုး

၃၇။ မိုးကောင်းမြို့နယ်၏ ပြည်တွင်းအသားတင် ထုတ်လုပ်မှုနှင့် ဝန်ဆောင်မှုတန်ဖိုးကို အောက်ပါအတိုင်း ဖော်ပြအပ်ပါသည်-

ကျပ်သန်းပေါင်း

စဉ်	အကြောင်းအရာ	၂၀၁၈-၂၀၁၉ အသားတင် ထုတ်လုပ်မှု တန်ဖိုး	၂၀၁၉-၂၀၂၀ ရည်မှန်းချက် တန်ဖိုး	၂၀၁၉-၂၀၂၀		
				တန်ဖိုး	အကောင်အထည်ဖော်နိုင်မှု	တိုးတက်မှု %
၁	ထုတ်လုပ်မှုတန်ဖိုး	၇၇၀၂၅.၈	၇၈၅၅၅.၁	၈၄၇၄၁.၀	၁၀၇.၉	၁၀.၀
၂	ဝန်ဆောင်မှုတန်ဖိုး	၁၅၀၇၂.၅	၂၄၈၆၂.၃	၁၇၆၇၈.၄	၇၀.၁	၁၇.၃
၃	ကုန်သွယ်မှုတန်ဖိုး	၁၇၄၇၈.၉	၂၆၅၇၁.၁	၁၈၆၀၀.၂	၇၀.၀	၆.၄
၄	အသားတင်ထုတ်လုပ်မှုနှင့်ဝန်ဆောင်မှု တန်ဖိုး	၁၀၉၅၇၇.၃	၁၂၉၉၈၈.၅	၁၂၁၀၁၉.၆	၉၃.၁	၁၀.၄

လူတစ်ဦးချင်းဝင်ငွေ

၃၈။ မိုးကောင်းမြို့နယ်၏ တစ်ဦးချင်းဝင်ငွေကို အောက်ပါအတိုင်း ဖော်ပြအပ်ပါသည်-

စဉ်	၂၀၁၇-၂၀၁၈	၂၀၁၈-၂၀၁၉	၂၀၁၉-၂၀၂၀
၁	၈၃၁၂၆၅	၉၁၉၁၄၅	၁၀၄၅၂၀၉

အသက်မွေးဝမ်းကျောင်းလုပ်ငန်းအလိုက် အလုပ်လုပ်သူဦးရေ

၃၉။ မိုးကောင်း မြို့နယ်၏ အသက်မွေးဝမ်းကျောင်းလုပ်ငန်း အလိုက် အလုပ်လုပ်ကိုင်သူဦးရေမှာအောက်ပါအတိုင်းဖြစ်ပါသည်-

စဉ်	မြို့နယ်/ မြို့	အစိုးရလုပ်ငန်း ထမ်း	ဝန်ဆောင်မှု	စိုက်ပျိုးရေး	မွေးမြူရေး	အရောင်း အဝယ်	စက်မှုလက်မှု	ရေလုပ်ငန်း	ကျပ်နံ့	အခြား	စုစုပေါင်း
၁	မိုးကောင်း	၁၉၆၇	၁၀၀	၂၈၅၀၀	၀၄၀၀	၇၈၀၀	၇၆၀	၂၅	၁၅၀၀၀	၇၉၀၀	၆၃၄၅၃
၂	နမ္မတီးမြို့	၂၉၃	-	-	-	-	-	-	-	-	၂၉၃
	မြို့နယ်ချုပ်	၂၂၆၀	၁၀၀	၂၈၅၀၀	၀၄၀၀	၇၈၀၀	၇၆၀	၂၅	၁၅၀၀၀	၇၉၀၀	၆၃၇၄၆

အလုပ်လုပ်နိုင်သူဦးရေနှင့် အလုပ်လက်မဲ့ဦးရေ

၄၀။ မိုးကောင်း မြို့နယ်တွင်ရှိသော အလုပ်လုပ်နိုင်သူဦးရေနှင့် အလုပ်လက်မဲ့နှုန်းကို အောက်ပါအတိုင်း ဖော်ပြအပ်ပါသည်-

စဉ်	မြို့နယ်/ မြို့	အလုပ် လုပ်နိုင် သူဦးရေ	လုပ်ငန်းခွင်ရှိ လုပ်သား ဦးရေ	အလုပ် လက်မဲ့ ဦးရေ	အလုပ် လက်မဲ့ ရာခိုင်နှုန်း
၁	မိုးကောင်း	၆၈၂၄၆	၆၃၇၄၆	၄၅၀၀	၆.၅၉%
၂	နမ္မတီးမြို့	-	-	-	-
	မြို့နယ်ချုပ်	၆၈၂၄၆	၆၃၇၄၆	၄၅၀၀	၆.၅၉%

အခန်း(၇)

လူမှုရေးဆိုင်ရာအချက်အလက်များ

ပညာရေးကဏ္ဍ

၄၁။ မိုးကောင်း မြို့နယ်တွင်ရှိသော ပညာရေးဆိုင်ရာ အချက် အလက်များအား အောက်ပါအတိုင်းဖော်ပြအပ်ပါသည်-

(က) အဆင့်မြင့်ပညာ

စဉ်	တက္ကသိုလ်/ ကောလိပ်/ သိပ္ပံကျောင်း အမည်	တည် နေရာ	အကျယ် အဝန်း (ဧက)	ဆရာ/ ဆရာမ ဦးရေ	ကျောင်း သား/သူ ဦးရေ	ဆရာနှင့် ကျောင်းသား အချိုး
၁	-	-	-	-	-	-
မြို့နယ် ချုပ်		-	-	-	-	-

(ခ) အခြေခံပညာ

(၁) အထကကျောင်းများ

စဉ်	ကျောင်း အမည်	တည် နေရာ	အကျယ် အဝန်း (ဧက)	ဆရာ/ ဆရာမ ဦးရေ	ကျောင်း သား / သူဦးရေ	ဆရာနှင့် ကျောင်း သား အချိုး
၁	အထက(၁)	ဈေးကုန်း	၁၀.၃၄၅	၈၃	၂၀၉၆	၁:၂၅
၂	အထက(၂)	ဈေးကုန်း	၄.၆	၄၃	၁၀၁၆	၁:၂၄
၃	အထက-နမ္မတီး	နမ္မတီး	၅.၅၀၈	၈၁	၂၅၅၀	၁:၃၁
၄	အထက-ဆားမှော်	ဆားမှော်	၇.၀၄	၄၀	၁၂၇၅	၁:၃၂
၅	အထက-ပင်းဘော	ပင်းဘော	၁၂.၅	၃၇	၉၃၅	၁:၂၅

စဉ်	ကျောင်း အမည်	တည် နေရာ	အကျယ် အဝန်း (ဧက)	ဆရာ/ ဆရာမ ဦးရေ	ကျောင်း သား / သူဦးရေ	ဆရာနှင့် ကျောင်း သား အချိုး
-----	-----------------	-------------	------------------------	----------------------	----------------------------	--------------------------------------

၆	အထက-လမ်းခွ	လမ်းခွ	၈.၇၅	၃၆	၁၁၈၀	၁:၃၃
၇	အထက-မရမ်း	မရမ်း	၁၈.၅၂	၂၆	၇၁၂	၁:၂၇
၈	အထက- နောင်ကိုင်တော်	နောင်ကိုင်တော်	၃.၈၆	၄၁	၁၀၆၃	၁:၂၆
၉	အထက-မန်ရွက်	မန်ရွက်	၉.၂၃	၂၅	၉၄၄	၁:၃၈
မြို့နယ်ချုပ်				၄၁၂	၁၁၇၇၁	၁:၂၈

(၂) အထကကျောင်းခွဲများ

စဉ်	ကျောင်း အမည်	တည်နေရာ	အကျယ် အဝန်း (ဧက)	ဆရာ/ ဆရာမ ဦးရေ	ကျောင်း သား/ သူဦးရေ	ဆရာနှင့် ကျောင်း သား အချိုး
၁	အထက(ခွဲ)-နမ္မန	နမ္မန	၆.၈	၂၉	၇၈၈	၁:၂၇
၂	အထက(ခွဲ)-နန့်ခွင်	နန့်ခွင်	၅.၄၅	၂၅	၄၈၈	၁:၂၀
၃	အထက(ခွဲ)-သိုက်ဝါးကုန်း	သိုက်ဝါးကုန်း	၇.၂၈	၂၁	၄၈၆	၁:၂၄
၄	အထက(ခွဲ)-ကံလှ	ကံလှ	၅.၀၆	၂၈	၆၉၁	၁:၂၅
၅	အထက(ခွဲ)-တောင်နီ	တောင်နီ	၃.၈၅	၂၁	၅၃၂	၁:၂၅
၆	အထက(ခွဲ)-ကျွန်းပင်သာ	ကျွန်းပင်သာ	၆.၃၁	၂၂	၇၁၅	၁:၃၃
၇	အထက(ခွဲ)-ကျွန်းတော	ကျွန်းတော	၉.၃၁	၂၅	၇၀၇	၁:၂၈
၈	အထက(ခွဲ)-ကညင်မြိုင်	ကညင်မြိုင်	၂၁.၈၇	၁၄	၄၉၄	၁:၃၅
မြို့နယ်ချုပ်				၁၈၅	၄၉၀၁	၁:၂၆

(၃) အလကကျောင်းများ

စဉ်	ကျောင်း အမည်	တည်နေရာ	အကျယ် အဝန်း	ဆရာ/ ဆရာမ	ကျောင်း သား/	ဆရာနှင့် ကျောင်း
-----	-----------------	---------	----------------	--------------	-----------------	---------------------

			(ဧက)	ဦးရေ	သူဦးရေ	သား အချိုး
၁	အလက-စက်ဝင်း	စက်ဝင်း	၁.၃၂	၁၄	၅၀၂	၁:၃၆
၂	အလက-သူဌေးကုန်း	သူဌေးကုန်း	၂.၄၁	၁၄	၅၅၂	၁:၃၉
၃	အလက-နန့်ဟိုင်	နန့်ဟိုင်	၂.၄၃	၉	၃၅၆	၁:၄၀
၄	အလက-ကုန်းတန်းကြီး	ကုန်းတန်းကြီး	၃.၁	၈	၂၅၄	၁:၃၁
၅	အလက-ရွှေအင်း	ရွှေအင်း	၄.၅၉	၉	၂၂၀	၁:၂၄
၆	အလက-ပင်းကြိုင်း	ပင်းကြိုင်း	၁.၇၈	၁၀	၂၇၂	၁:၂၇
၇	အလက-ထုံးရေပေါက်	ထုံးရေပေါက်	၁.၆	၁၂	၂၂၇	၁:၁၈
	မြို့နယ်ချုပ်			၇၆	၂၃၈၃	၁:၃၁

(၄) အလကကျောင်းခွဲများ

စဉ်	ကျောင်း အမည်	တည်နေရာ	အကျယ် အဝန်း (ဧက)	ဆရာ/ ဆရာမ ဦးရေ	ကျောင်း သား/ သူဦးရေ	ဆရာနှင့် ကျောင်း သား အချိုး
၁	အလက(ခွဲ)-ကြာအင်း	ကြာအင်း	၂.၆၀	၁၁	၃၂၀	၁:၂၉
၂	အလက(ခွဲ)-ဖိုးချစ်ကုန်း	ဖိုးချစ်ကုန်း	၁.၆၄	၁၄	၄၅၃	၁:၃၂
၃	အလက(ခွဲ)-မြို့သစ်ကြီး	မြို့သစ်ကြီး	၂.၅၄	၉	၃၂၀	၁:၃၆
၄	အလက(ခွဲ)-အောင်သာ	အောင်သာ	၀.၁၅	၁၁	၁၁၄	၁:၁၀
၅	အလက(ခွဲ)-ပြန်သုံးလုံး	ပြန်သုံးလုံး	၁.၅၉	၁၀	၃၆၉	၁:၃၆
၆	အလက(ခွဲ)-ညောင်တော	ညောင်တော	၄.၈၈	၁၃	၂၃၂	၁:၁၈
၇	အလက(ခွဲ)-အင်ကြင်းကုန်း	အင်ကြင်းကုန်း	၁.၅၆	၉	၂၂၇	၁:၂၅
	မြို့နယ်ချုပ်			၇၇	၂၀၃၅	၁:၂၆

(၅) မူလတန်းလွန်ကျောင်းများ

စဉ်	မြို့နယ်/ မြို့	ကျောင်း အရေ	ဆရာ/ ဆရာမ	ကျောင်းသား/ သူဦးရေ	ဆရာနှင့် ကျောင်းသား
-----	--------------------	----------------	--------------	-----------------------	------------------------

		အတွက်	ဦးရေ		အချိုး
၁	မိုးကောင်း	၉	၇၈	၂၁၂၈	၁:၂၇
၂	နမ္မတီးမြို့	၂	၂၀	၆၃၆	၁:၃၂
မြို့နယ်ချုပ်		၁၁	၉၈	၂၇၆၄	၁:၂၈

(၆) အမကကျောင်းများ

စဉ်	ကျောင်း အရေအတွက်	ဆရာ/ ဆရာမ ဦးရေ	ကျောင်းသား/ သူဦးရေ	ဆရာနှင့် ကျောင်းသား အချိုး
၁	၈၉	၄၀၈	၅၃၅၄	၁:၁၃

(ဂ) မူလတန်းကြိုကျောင်း

စဉ်	ကျောင်းအမည်	ဆရာ/ ဆရာမ ဦးရေ	ကျောင်းသား/ သူဦးရေ	အချိုး
၁	အထက-၁	၂	၅၃	၁:၂၇
၂	အထက(ခွဲ)-ကံလှ	၂	၃၈	၁:၁၉
၃	အလက-စက်ဝင်း	-	-	-
၄	အလက(ခွဲ)-ဖိုးချစ်ကုန်း	၁	၂၄	၁:၂၄
၅	အလက(ခွဲ)-ပင်းကြိုင်း	၁	၂၁	၁:၂၁
၆	ပိုင်အမ်စီအေ	၇	၁၀၁	၁:၁၄
၇	ထူးမေတ္တာ	၅	၆၆	၁:၁၃
၈	ကိုယ်ထူကိုယ်ထ	၅	၆၀	၁:၁၂
မြို့နယ်ချုပ်		၂၃	၃၆၃	၁:၁၆

(ဃ) ဘုန်းတော်ကြီးသင် ပညာရေးကျောင်း

စဉ်	ကျောင်း အမည်	တည်နေ ရာ	ဆရာ/ ဆရာမ ဦးရေ	ကျောင်းသား / သူဦးရေ	အချိုး
၁	ဘက-၁၊	ဆားမော်	၁၄	၃၈၅	၁:၂၈

	အောင်မင်္ဂလာ				
၂	ဘက-၂၊ အလယ်ကျောင်း	နန်းရင်း	၅	၂၉	၁:၆
၃	ဘက-၃၊ ညောင်ပင်	ဈေးကုန်း	၈	၁၀၀	၁:၁၃
၄	ဘက-၅၊ ကုန်းတန်းကြီး	ကုန်းတန်းကြီး	၈	၆၆	၁:၈
၅	ဘက-၆၊ ပင်းဘော	ပင်းဘော	၅	၅၂	၁:၁၀
မြို့နယ်ချုပ်			၄၀	၆၃၂	၁:၁၆

(င) ကျောင်းနေအရွယ်ကလေးများ ကျောင်းအပ်နှံမှု

စဉ်	မြို့နယ်/ မြို့	(၅)နှစ်ပြည့်ကလေး			ကျောင်းအပ်နှံမှု			ကျောင်း အပ်နှံမှု %
		ကျား	မ	ပေါင်း	ကျား	မ	ပေါင်း	
၁	မိုးကောင်း	၁၁၁၃	၁၀၅၈	၂၁၇၁	၁၁၁၃	၁၀၅၈	၂၁၇၁	၉၅%
၂	နမ္မတီးမြို့	၁၄၀	၁၈၇	၃၂၇	၁၄၀	၁၈၇	၃၂၇	၁၀၀%
မြို့နယ်ချုပ်		၁၂၅၃	၁၂၄၅	၂၄၉၈	၁၂၅၃	၁၂၄၅	၂၄၉၈	၁၀၀%

(စ) တက္ကသိုလ်ဝင်တန်း အောင်မြင်မှု

စဉ်	မြို့နယ်/မြို့	၂၀၁၈-၂၀၁၉ ခုနှစ်				၂၀၁၉-၂၀၂၀ ပြည့်နှစ်			
		စာရင်းရှိ	ဖြေဆို	အောင်မြင်	%	စာရင်းရှိ	ဖြေဆို	အောင်မြင်	%
၁	မိုးကောင်း	၃၃၂၉	၃၁၄၄	၁၀၀၉	၃၂.၀၉	၃၃၅၆	၃၂၂၁	၁၀၀၅	၃၁.၂၀

၂	နမ္မတီးမြို့	၄၉၄	၄၆၇	၁၁၈	၂၅.၂၇	၄၉၂	၄၁၆	၁၁၆	၂၇.၈၈
	မြို့နယ်ချုပ်	၃၈၂၃	၃၆၁၁	၁၁၂၇	၃၁.၂၁	၃၈၄၈	၃၆၃၇	၁၁၂၁	၃၀.၈၂

(ဆ) စာတတ်မြောက်မှုရာနှုန်း

စဉ်	မြို့နယ်/ မြို့	မြို့နယ်လူ ဦးရေ	(၁၅)နှစ် အထက် လူဦးရေ	စာတတ် မြောက် ဦးရေ	စာတတ် မြောက်မှု နှုန်း
၁	မိုးကောင်း	၁၃၃၀၈၇	၇၆၅၈၃	၇၆၅၀၁	၉၉.၅၀%
၂	နမ္မတီးမြို့	၁၇၀၄၂	၁၂၄၃၄	၁၂၃၆၆	၉၉.၄၅%
	မြို့နယ် ချုပ်	၁၅၁၂၉	၈၉၀၁၇	၈၈၅၆၇	၉၉.၄၉%

(ဇ) သင်ကြားမှု၊သင်ယူမှု၊ အထောက်အကူပြု စာသင်ခန်း
များဖွင့်လှစ်နိုင်မှု အခြေအနေ

(၁) အထက ကျောင်းများ

စဉ်	မြို့နယ်/ မြို့	အထက်တန်းကျောင်း					
		စာရင်းရှိ	Media တပ်ပြီး	3PLT တပ်ပြီး	2PLT တပ်ပြီး	1PLT တပ်ပြီး	ပေါင်း
၁	မိုးကောင်း	၈	၄	၄	-	-	၈
၂	နမ္မတီးမြို့	၁	၁	-	-	-	၁
	မြို့နယ်ချုပ်	၉	၅	၄	-	-	၉

(၂) အလက ကျောင်းများ

စဉ်	မြို့နယ်/ မြို့	အလယ်တန်းကျောင်း					
		စာရင်းရှိ	Media တပ်ပြီး	3PLT တပ်ပြီး	2PLT တပ်ပြီး	1PLT တပ်ပြီး	ပေါင်း
၁	မိုးကောင်း	၁၁	-	၉	၂	-	၁၁
၂	နမ္မတီးမြို့	၁	-	-	၁	-	၁
	မြို့နယ် ချုပ်	၁၂	-	၉	၃	-	၁၂

(၃) အမက ကျောင်းများ

စဉ်	မြို့နယ်/ မြို့	မူလတန်းကျောင်း					
		စာရင်းရှိ	Media တပ်ပြီး	3PLT တပ်ပြီး	2PLT တပ်ပြီး	1PLT တပ်ပြီး	ပေါင်း
၁	မိုးကောင်း	၉၇	-	၉	၄၇	၄၁	၉၇
၂	နမ္မတီးမြို့	၉	-	၁	၇	၁	၉
မြို့နယ် ချုပ်		၁၀၆	-	၁၀	၅၄	၄၂	၁၀၆

(၅) စာကြည့်တိုက်များ ဖွင့်လှစ်နိုင်မှု

စဉ်	မြို့နယ်/ မြို့	အုပ် ချုပ် ရေး	ပညာရေး	ပြန်ဆက်	ဘုန်းကြီး ကျောင်း	အခြား	ပေါင်း
၁	မိုးကောင်း	၁	၁	၃၇	-	-	၃၉
၂	နမ္မတီးမြို့	၁	၁	-	၁	၁	၄
မြို့နယ် ချုပ်		၂	၂	၃၇	၁	၁	၄၂

ကျန်းမာရေးကဏ္ဍ

၄၂။ မိုးကောင်းမြို့နယ်၏ ကျန်းမာရေးကဏ္ဍဆိုင်ရာ အချက်အလက်များမှာ အောက်ပါအတိုင်းဖြစ်ပါသည်-

(က) ဆေးရုံများ

စဉ်	ဆေးရုံအမည်	တည်နေရာ	အစိုးရ/ပုဂ္ဂလိက	ကုတင်အရေ အတွက်
၁	မြို့နယ်ဆေးရုံ	ဈေးကုန်း	အစိုးရ	၅၀
၂	တိုက်နယ်ဆေးရုံ	နမ္မတီး	အစိုးရ	၁၆
၃	တိုက်နယ်ဆေးရုံ	ဆားမှော်	အစိုးရ	၁၆

၄	တိုက်နယ်ဆေးရုံ	ပင်းဘော	အစိုးရ	၁၆
၅	တိုင်းရင်းဆေးရုံ	အုတ်ကျင်း	အစိုးရ	၁၆
မြို့နယ် ချုပ်				၁၁၄

(ခ) ဆေးပေးခန်းများ

စဉ်	ဆေးပေးခန်းအမည်	အစိုးရ/ ပုဂ္ဂလိက	တည်နေရာ	ကုသသည့် ရောဂါ အမျိုးအစား
၁	ဒေါက်တာမိသန်းနုယဉ်	ပုဂ္ဂလိက	ဈေးကုန်း	အထွေထွေရောဂါ ကုဆေးခန်း
၂	ဒေါက်တာမြင့်ဦး	ပုဂ္ဂလိက	အရှေ့ရပ်	။
၃	ဒေါက်တာကျော်ဇေယျ	ပုဂ္ဂလိက	ဈေးကုန်း	။
၄	ဒေါက်တာတင်မောင်	ပုဂ္ဂလိက	ဈေးကုန်း	။
၅	ဒေါက်တာခင်မောင်ငြိမ်း	ပုဂ္ဂလိက	နမ္မတီး	။
၆	ဒေါက်တာမေသူစိုး	ပုဂ္ဂလိက	နမ္မတီး	။
၇	(ဇော်)ခါတ်ခွဲခန်း	ပုဂ္ဂလိက	နမ္မတီး	ခါတ်ခွဲအခြေခံရိုးရိုး

(ဂ) ကျေးလက်ကျန်းမာရေးဌာန/ဌာနခွဲ

စဉ်	ကျေးလက်ကျန်းမာရေး ဌာနအမည်	တည်နေရာ
၁	နမ္မတီးကျေးလက်ကျန်းမာရေးဌာန	နမ္မတီး
၂	မရမ်းကျေးလက်ကျန်းမာရေးဌာန	မရမ်း
၃	ဆားမှော်ကျေးလက်ကျန်းမာရေးဌာန	ဆားမှော်
၄	နမ္မနကျေးလက်ကျန်းမာရေးဌာန	နမ္မန
၅	ပင်းဘောတိုက်နယ်ကျန်းမာရေးဌာန	ပင်းဘော
၆	ကံလှကျေးလက်ကျန်းမာရေးဌာန	ကံလှ
၇	နန့်ဟိုင်ကျေးလက်ကျန်းမာရေးဌာန	နန့်ဟိုင်

စဉ်	ကျေးလက်ကျန်းမာရေး	တည်နေရာ
-----	-------------------	---------

	ဌာနခွဲအမည်	
၁	နမ္မတီးကျေးလက်ကျန်းမာရေးဌာနခွဲ(၂)	နမ္မတီး
၂	သူဌေးကုန်းကျေးလက်ကျန်းမာရေးဌာနခွဲ	သူဌေးကုန်း
၃	ကျွန်းပင်သာကျေးလက်ကျန်းမာရေးဌာနခွဲ	ကျွန်းပင်သာ
၄	ကြာအင်းရွာမကျေးလက်ကျန်းမာရေးဌာနခွဲ	ရေရှင်
၅	လမ်းခွ(၁) ကျေးလက်ကျန်းမာရေးဌာနခွဲ	ကံလှ
၆	လမ်းခွ(၂) ကျေးလက်ကျန်းမာရေးဌာနခွဲ	မြို့သစ်ကြီး
၇	မြို့သစ်ကြီး ကျေးလက်ကျန်းမာရေးဌာနခွဲ	လမ်းခွ
၈	ညောင်တော ကျေးလက်ကျန်းမာရေးဌာနခွဲ	ညောင်တော
၉	ထိုပူး ကျေးလက်ကျန်းမာရေးဌာနခွဲ	ထိုပူး
၁၀	ကညင်မြိုင် ကျေးလက်ကျန်းမာရေးဌာနခွဲ	ကညင်မြိုင်
၁၁	ထီးချိုင့် ကျေးလက်ကျန်းမာရေးဌာနခွဲ	ထီးချိုင့်
စဉ်	ကျေးလက်ကျန်းမာရေး ဌာနခွဲအမည်	တည်နေရာ
၁၂	တောင်နီ ကျေးလက်ကျန်းမာရေးဌာနခွဲ	တောင်နီ
၁၃	ပင့်သာ ကျေးလက်ကျန်းမာရေးဌာနခွဲ	ပင့်သာ
၁၄	သိုက်ဝါးကုန်း ကျေးလက်ကျန်းမာရေးဌာနခွဲ	သိုက်ဝါးကုန်း
၁၅	အင်ကြင်းကုန်းကျေးလက်ကျန်းမာရေးဌာနခွဲ	အင်ကြင်းကုန်း
၁၆	ပင်လုံကျေးလက်ကျန်းမာရေးဌာနခွဲ	ပင်လုံ
၁၇	ပင်းကျိုင်းကျေးလက်ကျန်းမာရေးဌာနခွဲ	ပင်းကျိုင်း
၁၈	ကုန်းတန်းကြီးကျေးလက်ကျန်းမာရေးဌာနခွဲ	ကုန်းတန်းကြီး
၁၉	ထုံးရေပေါက်ကျေးလက်ကျန်းမာရေးဌာနခွဲ	ထုံးရေပေါက်
၂၀	နန့်ခွင်ကျေးလက်ကျန်းမာရေးဌာနခွဲ	နန့်ခွင်
၂၁	မန်ရွက်ကျေးလက်ကျန်းမာရေးဌာနခွဲ	မန်ရွက်
၂၂	ရေရှင်ကျေးလက်ကျန်းမာရေးဌာနခွဲ	ရေရှင်ကျေးရွာ

၂၃	လေးမိုင်ကျေးလက်ကျန်းမာရေးဌာနခွဲ	လေးမိုင်ကျေးရွာ
၂၄	နမ်နွမ်ကျေးလက်ကျန်းမာရေးဌာနခွဲ	နမ်နွမ်ကျေးရွာ
၂၅	ဆောင်းခါကျေးလက်ကျန်းမာရေးဌာနခွဲ	ဆောင်းခါကျေးရွာ
၂၆	လဘန်ကထောင်ကျေးလက်ကျန်းမာရေးဌာနခွဲ	လဘန်ကထောင် ကျေးရွာ
၂၇	စီတုံကျေးလက်ကျန်းမာရေးဌာနခွဲ	စီတုံကျေးရွာ
၂၈	ကဝါးယံကျေးလက်ကျန်းမာရေးဌာနခွဲ	ကဝါးယံကျေးရွာ

(ဃ) ကျန်းမာရေးစောင့်ရှောက်မှု

စဉ်	မြို့နယ်/ မြို့	လူဦးရေ	ဆရာဝန်မှ ကျန်းမာရေး စောင့်ရှောက်မှုနှုန်း		သူနာပြုမှ ကျန်းမာရေး စောင့်ရှောက်မှုနှုန်း		လက်ထောက် ကျန်းမာရေးမှူးမှ ကျန်းမာရေး စောင့်ရှောက်မှုနှုန်း	
			ဆရာဝန် ဦးရေ	ဆရာဝန် နှင့် လူဦးရေ အချိုး	သူနာ ပြု ဦးရေ	သူနာပြုနှင့် လူဦးရေ အချိုး	လ/ထ ကျန်းမာ ရေးမှူး ဦးရေ	လ/ထ ကျန်းမာ ရေးမှူးနှင့် လူဦးရေ အချိုး
၁	မိုးကောင်း	၁၃၃၀၈၇	၈	၁:၁၆၆၃၅	၃၃	၁:၄၀၃၂	၆	၁:၂၂၁၈၁
၂	နမ္မတီးမြို့	၁၇၀၄၂	၁	၁:၁၇၀၄၂	၄	၁:၄၂၆၀	၁	၁:၇၀၄၂
	မြို့နယ်ချုပ်	၁၅၀၁၂၉	၉	၁:၁၆၆၈၁	၃၇	၁:၄၀၅၇	၇	၁:၂၁၄၄၇

(င) ဒေသတွင်းအများဆုံးဖြစ်တတ်သောရောဂါများ

စဉ်	မြို့နယ်/ မြို့	ရောဂါအမျိုးအစား				အသည်း ရောင်
		ငှက်ဖျား	ဝမ်း လျှော	တီဘီ	ဝမ်းကိုက်	

		ဖြစ်	သေ	ဖြစ်	သေ	ဖြစ်	သေ	ဖြစ်	သေ	ဖြစ်	သေ
၁	မိုးကောင်း	၂၀၉	-	၂၂	-	၃၀၀	၄	၁၄၁၂	-	၅၄	-
၂	နမ္မတီးမြို့	၆	-	-	-	၄၅	-	-	-	-	-
	မြို့နယ်ချုပ်	၂၁၅	-	၂၂	-	၃၄၅	၄၄	၁၄၁၂	-	၅၄	-

(စ) HIV/AIDS -ရောဂါ ဖြစ်ပွား/ သေဆုံးဦးရေ

စဉ်	မြို့နယ်/ မြို့	၂၀၁၈ခုနှစ် အောက်တိုဘာမှ ၂၀၁၉စက်တင်ဘာလထိ		၂၀၁၉ခုနှစ် အောက်တိုဘာမှ ၂၀၂၀စက်တင်ဘာလထိ	
		ဖြစ်	သေ	ဖြစ်	သေ
၁	မိုးကောင်း	၄၃	-	၁၀၆	-
၂	နမ္မတီးမြို့	၂၇	-	၂၂	-
	မြို့နယ်ချုပ်	၇၀	-	၁၂၈	-

(ဆ) ကျန်းမာရေးဆိုင်ရာ အညွှန်းကိန်းများ

စဉ်	မြို့နယ်	မိခင် ဦးရေ	ကလေး ဦးရေ	လူ(၁၀၀၀)လျှင်			
				မွေးနှုန်း	မိခင်သေနှုန်း	မွေကင်းစ ကလေးသေနှုန်း	ကိုယ်ဝန်ပျက်နှုန်း
၁	မိုးကောင်း	၂၂၉၄	၂၂၃၅	၁၃.၃	၄.၅၄	၃.၃၉	၄.၃၂
၂	နမ္မတီးမြို့	၂၄၈	၂၂၆	၃.၇၄		၀.၁၇	၀.၉
	မြို့နယ်ချုပ်	၂၅၄၂	၂၄၆၁	၁၇.၀၄	၄.၅၄	၃.၅၆	၅.၂၂

လူမှုရေးအသင်းအဖွဲ့များ

၄၃။ မိုးကောင်းမြို့နယ်ရှိ လူမှုရေးအသင်းအဖွဲ့များဆိုင်ရာ အချက်အလက်များမှာ အောက်ပါအတိုင်းဖြစ်ပါသည်-

(က) INGO

စဉ်	INGO အမည်	ရုံး/ ရုံးခွဲ တည်နေရာ	ဆောင်ရွက်သည့် လုပ်ငန်း

၁	MDM (ကမ္ဘာ့ဆရာဝန်များအဖွဲ့)	အလယ်ရပ် ရပ်ကွက်	မက်သဒုံးတိုက်ကျွေးခြင်း
၂	MZH-H (နယ်စည်းမခြားဆရာဝန်များအဖွဲ့)	နတ်ကြီးကုန်း ရပ်ကွက်	HIV, TB , Malaria ရှာဖွေကုသခြင်း
၃	MCC Malaria (မြစ်ကြီးနားအခြေစိုက်ရုံး)	ကျွန်းတော ရပ်ကွက်	Malaria ရှာဖွေကုသခြင်း
၄	အမြစ်မီး ဖီးနစ်(စ်)	နတ်ကြီးကုန်း ရပ်ကွက်	HIVကူညီဖေးမခြင်း
၅	SARA (မူးယစ်ဆေးဆွဲရောဂါသုတေသန အသင်း)	နမ္မတီးမြို့ မြို့လှရပ်ကွက်	မူးယစ်ဆေးဝါးကြောင့် ဖြစ်ပေါ်လာသော အန္တရာယ်လျော့ချ ရေးလုပ်ငန်း

(ခ) NGO (ဦးရေ)

စဉ်	မြို့နယ်/ မြို့	အမျိုးသမီး ရောဂါ	မိခင်/ကလေး အသင်း	စစ်မှုထမ်း ဟောင်း	ကြက်ခြေနီ	အရန်မီးသတ်
၁	မိုးကောင်း	၁၂၄၃၁	၆၆၆၅၆	၆၅၆	၅၀၈	၂၉၈
၂	နမ္မတီးမြို့	၁၇၈	၉၇	၂၅	၄၇	၂၅
မြို့နယ်ချုပ်		၁၂၆၀၉	၆၆၇၅၃	၆၈၁	၅၅၅	၃၂၃

(ဂ) အသင်းအဖွဲ့များ

စဉ်	အသင်းအဖွဲ့ အမည်	ရုံး/ ရုံးခွဲ တည်နေရာ	မှတ်ပုံတင် အမှတ်	ဆောင်ရွက်သည့် လုပ်ငန်း
၁	အဖြူရောင်လူမှု ကူညီရေးအသင်း	တောင်နီ ကျေးရွာအုပ်စု	၆/မိုးကောင်း/၀၀၁	ကျန်းမာရေး၊ နာရေးလုပ်ငန်းများ
၂	ရှမ်းမျိုးနွယ်စုများ ရိုးရာယဉ်ကျေးမှု	ဈေးကုန်း ရပ်ကွက်	၆/မိုးကောင်း/၀၀၂	ရိုးရာယဉ်ကျေးမှု မပျောက်ပျက်စေရန်

၃	ဇီဝိတဒါနသွေးလှူရှင်များအသင်း	ဈေးကုန်းရပ်ကွက်	၆/မိုးကောင်း/၀၀၃	အခမဲ့သွေးလှူဒါန်းနိုင်ရန်
၄	သုခရာဇာလူမှုကူညီရေးအသင်း	ထုံးရေပေါက်ကျေးရွာ	၆/မိုးကောင်း/၀၀၄	နာရေးကိစ္စများကူညီနိုင်ရန်
၅	သက်တံ့ရောင်စဉ်ပရဟိတလူငယ်အသင်း	နောင်ကိုင်တော်ရပ်ကွက်	၆/မိုးကောင်း/၀၀၅	ဆင်းရဲနွမ်းပါးသောကျောင်းနေရွယ်ကလေးများပညာတတ်မြောက်စေရန်

စဉ်	အသင်းအဖွဲ့အမည်	ရုံး/ ရုံးခွဲတည်နေရာ	မှတ်ပုံတင်အမှတ်	ဆောင်ရွက်သည့်လုပ်ငန်း
၆	အစိမ်းရောင်ပရဟိတလူမှုကူညီရေးအသင်း	အရှေ့ရပ်ရပ်ကွက်	၆/မိုးကောင်း/၀၀၆	အသင်းဝင်များ ၏ နာရေးကျန်းမာရေးကူညီစောင့်ရှောက်မှုပေးနိုင်ရန် နှင့် သွေးလှူဒါန်းမှုပြုလုပ်နိုင်ရန်
၇	ဖီးနစ်(စ်)လူမှုကူညီရေးအသင်း	နတ်ကြီးကုန်းရပ်ကွက်	၆/မိုးကောင်း/၀၀၇	ကိုယ့်အားကိုယ်ကိုးစိတ်များအချင်းချင်းရိုင်းပင်းကူညီစိတ်များရှိလာစေရန်နှင့်အလုပ်လက်မဲ့ဖြစ်နေသူများကူညီရန်
၈	ဖွံ့ဖြိုးအောင်သာဘဝဘေးအန္တရာယ်လျော့ပါးရေးနှင့်ကူညီရေးအဖွဲ့	နန့်ရင်းရပ်ကွက်	၆/မိုးကောင်း/၀၀၈	မြို့နယ်အတွင်း ဖွံ့ဖြိုးရေး လုပ်ငန်းများတွင် သက်သာသော နှုန်းထားဖြင့်ပံ့ပိုးကူညီ ဆောင်ရွက်ခြင်းနှင့်အန္တရာယ်လျော့ပါး

				ရေးအတွက် အခမဲ့ ကူညီဆောင်ရွက်ရန်
--	--	--	--	---------------------------------

စဉ်	အသင်းအဖွဲ့အမည်	ရုံး/ ရုံးခွဲတည်နေရာ	မှတ်ပုံတင်အမှတ်	ဆောင်ရွက်သည့်လုပ်ငန်း
၉	သူရိန်ထွန်းဒေသဖွံ့ဖြိုးရေးအသင်း	တောင်နီကျေးရွာ	၆/မိုးကောင်း/၀၀၉	ဒေသခံလူထုများအသက်မွေးဝမ်းကျောင်း စနစ်မြှင့်တင်ခြင်းကိုပံ့ပိုးပေးနိုင်ရန်အစိုးရလုပ်ငန်းရှင်လူထုချိတ်ဆက်မှုအားကောင်းလာစေရန်၊ အမျိုးသမီးနှင့်လူငယ်အခန်းကဏ္ဍစွမ်းဆောင်ရည်တိုးတက်မြှင့်မားလာစေရန်
၁၀	ကရုဏာရှင်နာရေးကူညီမှုအသင်း	မန်ရွက်ကျေးရွာအုပ်စု	၆/မိုးကောင်း/၀၁၀	ဆေးရုံ၊ဆေးခန်းသို့ အခမဲ့ပို့ဆောင်ပေးခြင်း၊ယာယီအိမ်၊ မဏ္ဍပ်၊ လျှပ်စစ်မီး၊ စတီးကုတင် ၊ကားတို့အား အခမဲ့စီစဉ်ပေးရန်။
၁၁	ပုညကုသလ	ပဲခူးစုကျေးရွာ	၆/မိုးကောင်း/၀၁၁	လူမမာ(သို့) လူနာများအား

	<p>နာရေး ကူညီမှုအသင်း</p>	<p>ပင်းဘော ကျေးရွာ အုပ်စု</p>		<p>မိုးညှင်းဆေးရုံ၊ ဟိုပင်ဆေးရုံ၊ မိုးကောင်းဆေးရုံ၊ မြစ်ကြီးနား ဆေးရုံသို့ အချိန်မီ ရောက်ရှိ ရေးအတွက် ကူညီပေးရန်။</p>
--	-------------------------------	---------------------------------------	--	---

စဉ်	အသင်းအဖွဲ့ အမည်	ရုံး/ ရုံးခွဲ တည်နေရာ	မှတ်ပုံတင် အမှတ်	ဆောင်ရွက်သည့် လုပ်ငန်း
၁၂	ရှင်သန်ခြင်းကရုဏာ လူမှုကူညီရေးအသင်း	သိုက်ဝါးကုန်း ကျေးရွာအုပ်စု	၆/မိုးကောင်း/၀၁၂	နာရေးအိမ်တွင်နိဗ္ဗာန်ယာဉ် ကား နှင့် တကွ လိုအပ်ချက် များ အခမဲ့ ကူညီခြင်း၊ ကျန်းမာရေး မကောင်းသူများရှိလျှင်ဆေးရုံသို့ အခမဲ့ပို့ဆောင် ပေးခြင်း။
၁၃	All to One လူထု အခြေပြုပူးပေါင်း ကူညီမှုကွန်ရက်	အလယ်ရပ်	၆/မိုးကောင်း/၀၁၃	တိုင်းရင်းသားများ၏ ဘာသာရေး၊စာပေယဉ်ကျေး မှုလေ့ထုံးတမ်းစဉ်လာဆိုင် ရာလုပ်ငန်းများတွင် အတူ တကွ ပူးပေါင်းပါဝင်ရန် နှင့် ပညာရေး၊ ကျန်းမာရေး၊ စီမံ ခန့်ခွဲရေး အသိပညာ ဗဟု သုတများ နှင့် သက်ဆိုင် သော လူထုအကျိုးပြု သင်တန်း

				များကို ဖွင့်လှစ်ပေးရန်။
၁၄	ထွယ်ဂင်တောင် လူမှုအခြေပြု ဖွံ့ဖြိုးရေးအဖွဲ့ အစည်း	ကျွန်းတော	၆/မိုးကောင်း/၀၁၄	အမျိုးသမီးများ စွမ်းရည် တက် လာပြီး ပုံမှန်ဝင်ငွေရရှိလာ စေရန်နှင့် တောင်သူများ စိုက်ပျိုးမွေးမြူရေး နည်း ပညာများတိုးတက်လာစေရန်။

စဉ်	အသင်းအဖွဲ့ အမည်	ရုံး/ ရုံးခွဲ တည်နေရာ	မှတ်ပုံတင် အမှတ်	ဆောင်ရွက်သည့် လုပ်ငန်း
၁၅	နှလုံးလှ ကျန်းမာရေး ကူညီမှုအသင်း	မြို့သာယာ ရပ်ကွက် နမ္မတီးမြို့	၆/မိုးကောင်း/၀၁၅	လူမျိုးဘာသာမရွေးဆေးရုံ တက်ကုသနေသော ချိုတဲ့ လူနာများအား ဆေးကုသ စရိတ်ကူညီထောက်ပံ့ရန် အရေးပေါ် လူနာများနှင့် Accident လူနာများအား နီးစပ်ရာဆေးရုံဆေးခန်း များသို့အချိန်နှင့်တစ်ပြေးညီ ကူညီပို့ဆောင်ပေးရန်။
၁၆	ပါရမီလူမှုကူညီရေး အသင်း	နမ္မကကျေးရွာ	၆/မိုးကောင်း/၀၁၆	နာမကျန်းလူနာများအား အချိန်မီဆေးရုံသို့ပို့ဆောင် ပေးရန်။
၁၇	စန္ဒာထွန်းဒေသဖွံ့ဖြိုး တိုးတက်ရေးအသင်း	ပင်းဘော ကျေးရွာ	၆/မိုးကောင်း/၀၁၇	ဒေသတွင်း စနစ်ကျသော စိုက်ပျိုးရေး ၊ မွေးမြူရေး ကျန်းမာရေးတိုင်းရင်းသား စာပေယာဉ်ကျေးမှုတိုးတက် ရေးတို့ကိုဆောင်ရွက်ရန်။
၁၈	မိုးကောင်းရှေ့နေများ အသင်း	နန့်ရင်း ရပ်ကွက်	၆/မိုးကောင်း/၀၁၈	တရားစီရင်ရေးလုပ်ငန်းများ တွင် မိမိတို့၏ အတတ်ပညာ ကျင့်ဝတ် သိက္ခာများကို အပြည့် အဝ ထိန်းသိမ်း၍စေတနာထား

				ဆောင်ရွက်ပေးရန်၊
၁၉	လမ်ဘရော့ယန်လူမှု ကူညီရေးအသင်း	လမ်းခွကျေးရွာ အုပ်စု	၆/မိုးကောင်း/၀၁၉	နာမကျန်းလူနာများအား အချိန်မီ ဆေးရုံသို့ပို့ဆောင် ပေးရန်၊
၂၀	ဝေါ့(ခ်)ကင်းစတား (Walking Star)	မြို့လှရပ်ကွက် နမ္မတီးမြို့	၆/မိုးကောင်း/၀၂၀	ဒေသခံပြည်သူလူထုများ လူမှုစီးပွားဖူလုံပြီးပျော်ရွှင် ငြိမ်းချမ်း သာယာသော လူ့အသိုက်အဝန်းရရှိရန်၊

အားကစားနှင့် ဖျော်ဖြေရေးလုပ်ငန်းများ

၄၄။ မိုးကောင်းမြို့နယ်ရှိ အားကစားနှင့် ဖျော်ဖြေရေးလုပ်ငန်းများ ဆိုင်ရာအချက်အလက်များမှာ အောက်ပါအတိုင်းဖြစ်ပါသည်-

စဉ်	မြို့နယ်/ မြို့	အားကစားကွင်း						ဖျော်ဖြေရေး		
		ဘောလုံး	ဘော်လီဘော	ဘတ်စကက်	တင်းနစ်	ဂေါက်	အခြား	ရုပ်ရှင်ရုံ	ပန်းဤ	အခြား
၁	မိုးကောင်း	၅	၂	၃	-	၁	-	၁	၁	-
၂	နမ္မတီးမြို့	၁	-	-	၁	-	-	-	-	-
	မြို့နယ်ချုပ်	၆	၂	၃	၁	၁	-	၁	၁	-

အခန်း(၈)

ဘာသာရေးဆိုင်ရာအချက်အလက်များ

ဗုဒ္ဓဘာသာဆိုင်ရာ အဆောက်အဦများနှင့် သာသနာဝင်ပုဂ္ဂိုလ်များ

၄၅။ မိုးကောင်းမြို့နယ်ရှိ ဗုဒ္ဓဘာသာဆိုင်ရာအဆောက်အဦများနှင့် သာသနာဝင် ပုဂ္ဂိုလ်များဆိုင်ရာ အချက်အလက်များအား တစ်ဘက်ပါ အတိုင်း ဖော်ပြအပ်ပါသည်-

(က) သာသနိကအဆောက်အဦများ

စဉ်	မြို့နယ်/ မြို့	ဘုရား	စေတီ	ပုထိုး	ဘုန်းကြီး ကျောင်း	သီလ ရှင် ကျောင်း	ဓမ္မာရုံ
၁	မိုးကောင်း	၇	၄၁	-	၈၄	၁၂	၂၅
၂	နမ္မတီးမြို့	-	၁၁	-	၅	၃	-
မြို့နယ်ချုပ်		၇	၅၂	-	၈၉	၁၅	၂၅

(ခ) ရဟန်းသံဃာနှင့်သီလရှင်များ

စဉ်	မြို့နယ်/မြို့	ရဟန်း	သာမဏေ	သီလရှင်
၁	မိုးကောင်း	၄၃၀	၃၂၉	၂၁၅
၂	နမ္မတီးမြို့	၉၅	၈၃	၁၇
မြို့နယ်ချုပ်		၅၂၅	၄၁၂	၂၃၂

(ဂ) ထင်ရှားသည့်ဘုရား၊စေတီနှင့်ပုထိုးများ

စဉ်	မြို့နယ်/မြို့	ဘုရား၊စေတီ၊ပုထိုးအမည်	တည်နေရာ
၁	မိုးကောင်း	ပြည်လုံးချမ်းသာရွှေသာလျောင်းဘုရား	ဈေးကုန်းရပ်ကွက်

၂		မြို့နယ်စေတီ	အရှေ့ရပ်ကွက်
၁	နမ္မတီးမြို့	လွတ်လပ်ရေးအောင်တော်မူစေတီ	မြို့မရပ်ကွက်
၂		အောင်ချမ်းသာစေတီ	မြို့မရပ်ကွက်
၃		အောင်မြေမှန်ကူဆုတောင်းပြည့်စေတီ	မြို့သာယာရပ်ကွက်
မြို့နယ်ချုပ်			

(ဃ) ထင်ရှားသည့်ဘုန်းတော်ကြီးကျောင်းများ

စဉ်	မြို့နယ်/မြို့	ဘုန်းကြီးကျောင်း အမည်	ဆရာတော်ဘွဲ့ အမည်	တည်နေရာ
၁	မိုးကောင်း	မဟာတိလောကရာမ စာသင်တိုက်	ဘဒ္ဒန္တအာစိဏ္ဍ	နောင်ကိုင်တော်
၂		မဟာပစ္စိမာရုံကျောင်း	ဘဒ္ဒန္တသာသန	ကျွန်းတော
၃	နမ္မတီး	ဥတ္တရာ ရာမကျောင်း	ဘဒ္ဒန္တဣန္ဒဝံသ	မြို့မရပ်ကွက်
မြို့နယ်ချုပ်				

အခြားဘာသာရေးအဆောက်အဦများ

၄၆။ မိုးကောင်းမြို့နယ်ရှိ အခြားဘာသာရေးအဆောက်အဦများနှင့် ဆိုင်သော အချက်အလက်များမှာ အောက်ပါအတိုင်း ဖြစ်ပါသည်-

စဉ်	မြို့နယ်/ မြို့	ခရစ်ယာန်		အစ္စလာမ်		ဟိန္ဒူ ဘုရားကျောင်း		တရုတ် ဘုရား ကျောင်း	
		မြို့	ကျေး လက်	မြို့	ကျေး လက်	မြို့	ကျေး လက်	မြို့	ကျေး လက်
၁	မိုးကောင်း	၂	၄၈	၁	-	၅	၄	၂	-
၂	နမ္မတီး	၄	-	၁	-	၁	-	-	-

မြို့နယ်ချုပ်	၆	၄၈	၂	-	၆	၄	၂	-
---------------	---	----	---	---	---	---	---	---

သမိုင်းဝင်ထင်ရှားသော အဆောက်အဦနှင့်နေရာများ

၄၇။ မိုးကောင်းမြို့နယ်ရှိသော သမိုင်းဝင်ထင်ရှားသော အဆောက်အဦနှင့် နေရာများမှာ အောက်ပါအတိုင်းဖြစ်ပါသည်-

စဉ်	မြို့နယ်/ မြို့	သမိုင်းဝင် အဆောက်အဦ	တည်နေရာ	ယဉ်ကျေးမှု ဇုန်အမည်	တည်နေ ရာ
၁	မိုးကောင်း	ရွှေသာလျောင်းဘုရား	ဈေးကုန်း ရပ်ကွက်	-	-
၂		ရွှေဝက်တိုးဘုရား	လွဲလောကျေးရွာ အုပ်စု	-	-
၃		မြို့နယ်ခေတီ	အရှေ့ရပ်ကွက်	-	-
၄		လွတ်လပ်ရေး ကျောက်တိုင်	ဈေးကုန်း ရပ်ကွက်	-	-
၅		တရုတ်ကြေးစန္ဒီ ကျောင်း	နန်းရင်းရပ်ကွက်	-	-
၆	နမ္မတီးမြို့	နမ္မတီးသကြားစက်	မြို့သာယာ ရပ်ကွက်	-	-
မြို့နယ်ချုပ်					

အခန်း(၉)

ဒေသဖွံ့ဖြိုးရေးဆိုင်ရာအချက်အလက်များ

ဒေသဖွံ့ဖြိုးရေးလုပ်ငန်းများ ဆောင်ရွက်နိုင်မှုအခြေအနေ

၄၈။ မိုးကောင်းမြို့နယ်၏ ဒေသဖွံ့ဖြိုးရေးလုပ်ငန်းများ ဆောင်ရွက်မှု အခြေ အနေမှာ အောက်ပါအတိုင်းဖြစ်ပါသည်-

(က) ကျေးလက်ဒေသဖွံ့ဖြိုးတိုးတက်ရေးဦးစီးဌာနမှ ဆောင်ရွက်သည့် လုပ်ငန်းများ

(၁) မြို့- ကျေးလက်၊ ကျေးရွာချင်းဆက်လမ်းများ

စဉ်	လမ်းအရေအတွက်	အရှည် (မိုင်/ဖာလုံ)	အမျိုးအစား									
			ကတ္တရာ		ကျောက်ချော		မြေသား		သဲကျောက်		ကွန်ကရစ်	
			အရေအတွက်	မိုင်/ဖာလုံ	အရေအတွက်	မိုင်/ဖာလုံ	အရေအတွက်	မိုင်/ဖာလုံ	အရေအတွက်	မိုင်/ဖာလုံ	အရေအတွက်	မိုင်/ဖာလုံ
၁။	၁	၃/၀	-	-	-	-	၁	၃/၀	-	-	-	-
၂။	၁	၀/၆	-	-	-	-	၁	၀/၆	-	-	-	-
၃။	၁	၂/၀	-	-	-	-	၁	၂/၀	-	-	-	-
စုစုပေါင်း	၃	၅/၆	-	-	-	-	၃	၅/၆	-	-	-	-

(၂) တံတားများ

စဉ်	တံတားအမည်	အရှည် (ပေ)	အမျိုးအစား	ဆောက်လုပ်မှုပုံစံ	
				အသစ်	ပြင်ထိန်း
၁။	မရမ်း Box Culvert	(6'x20'x6')	RC Box Culvert	✓	
၂။	ထီးချိုင့်ကုန်ထုတ် တံတား	(30'x18'x12')	အုတ်ခုံခံ ကွန်ကရစ်	✓	
၃။	မန်ရွက်ဧက(၅၀၀) ကုန်ထုတ်တံတား	(30'x18'x12')	အုတ်ခုံခံ ကွန်ကရစ်	✓	

၄။	မန်ရွက်ကုန်ထုတ် တံတား	(14'x20'x6')	အုတ်ခုံခံ ကွန်ကရစ်	✓	
----	--------------------------	--------------	-----------------------	---	--

စဉ်	တံတားအမည်	အရှည် (ပေ)	အမျိုးအစား	ဆောက်လုပ်မှုပုံစံ	
				အသစ်	ပြင်ထိန်း
၅။	မန်ရွက် Box Culvert	(6'x20'x6')	RC Box Culvert	✓	
၆။	မြို့သစ်ကြီး ကုန်ထုတ်တံတား	(7'x14'x5')	အုတ်ခုံခံ ကွန်ကရစ်	✓	
မြို့နယ်ချုပ်			၆ စင်း		

(၃) သောက်သုံးရေရရှိရေးလုပ်ငန်း

စဉ်	လုပ်ငန်း တည်နေရာ	အမျိုးအစားနှင့်အတိုင်းအတာ					အကျိုးပြု အိမ်ခြေ
		စိမ့် စမ်း	ရေ တွင်း	အဝိစိ တွင်း	လျှိုဝိတ်	မြစ် ရေ တင်	
၁	မြို့သစ်ကြီး			4"Tube Well(300')			၁၂၀
၂	အုတ်ကျင်း			4"Tube Well(300')			၆၀
၃	ဗမောက်ကုန်း			4"Tube Well(300')			၁၂၀
၄	ကြာအင်း စုစည်း(၁)			4"Tube Well(300')			၁၂၀
၅	မန်ပင်			4"Tube Well(300')			၁၂၀

၆	လွဲလော			4"Tube Well(300')			၁၂၀
---	--------	--	--	----------------------	--	--	-----

စဉ်	လုပ်ငန်း တည်နေရာ	အမျိုးအစားနှင့်အတိုင်းအတာ					အကျိုးပြု အိမ်ခြေ
		စိမ့် စမ်း	ရေ တွင်း	အဝီစိ တွင်း	လျှိုဝိတ်	မြစ် ရေ တင်	
၇	ကဝါးယံ			4"Tube Well(300')			၁၂၀
၈	မြို့ဟောင်း			4"Tube Well(300')			၁၂၀
၉	ကုန်းတန်းကြီး	4"pvc (2000) Sand Tank					၃၂၀
၁၀	ပွင့်ဖြူ			4"Tube Well(300')			၁၅၀
၁၁	ထုံးရေပေါက်	4"&3"&2" pvc (18480) Tank					၃၀၂
၁၂	နန့်ဟိုင်	4"pvc (1300) Sand Tank		4"Tube Well(300')			၃၅၅
မြို့နယ်ချုပ်		၃		၁၀			

(၄) လျှပ်စစ်မီးလင်းရေးလုပ်ငန်း

စဉ်	လုပ်ငန်း တည် နေရာ	ဆောင်ရွက်သည့်နည်းလမ်း						အကျိုး ပြုအိမ် ခြေ
		မဟာ ဓါတ်အား	မီး စက်	နေရောင် ခြည်	လေ	ရေအား	ဇီဝ	
၁	-	-	-	-	-	-	-	-
မြို့နယ်ချုပ်		-	-	-	-	-	-	-

(၅) မြစိမ်းရောင်ကျေးရွာစီမံကိန်းလုပ်ငန်း

စဉ်	ကျေးရွာအမည်	အိမ်ခြေ	အိမ်ထောင်စု	ခွင့်ပြုငွေ ကျပ်(သိန်း)
၁	-	-	-	-
မြို့နယ်ချုပ်		-	-	-

(၆) ကျေးလက်အိမ်ယာဖွံ့ဖြိုးရေးလုပ်ငန်း

စဉ်	ကျေးရွာ အမည်	ခွင့်ပြု အိမ်ခြေ	ပြီးစီး အိမ်ခြေ	ကုန်ကျငွေ ကျပ်(သိန်း)
၁	-	-	-	-
မြို့နယ်ချုပ်		-	-	-

(၇) ကျေးလက်အိမ်သာလုပ်ငန်း

စဉ်	ကျေးရွာ အမည်	ခွင့်ပြု လုံးရေ	ငြိမ်းစီး လုံးရေ	ကုန်ကျငွေ ကျပ်(သိန်း)
	-	-	-	-
	မြို့နယ်ချုပ်	-	-	-

(ခ) အစိုးရနှင့် ပြည်သူ့ဆောင်ရွက်သည့် ဒေသဖွံ့ဖြိုးရေး
လုပ်ငန်းများ

ကျပ်သိန်းပေါင်း

စဉ်	လုပ်ငန်း အမည်	အရွယ် အစား / အရည်	ကုန်ကျငွေ			ငြိမ်းစီးရက်
			အစိုးရ	ပြည်သူ	ပေါင်း	
၁။	ဆားမှော်ကျေးရွာ ကွန်ကရစ်တံတား တည်ဆောက်ခြင်း	၂၈'x၃'x၄'	၂၀.၀၀	၀.၅	၂၅.၀၀	၃၁-၃-၂၀၂၀
	မြို့နယ်ချုပ်	-	၂၀.၀၀	၀.၅	၂၅.၀၀	

၄၉။ မြို့ပြစီမံကိန်း (Town Plan) နှစ်(၃၀)အတွက် မြေအသုံး ချမှတ်ခိုင်ရာ လျာထားချက်မှာ အောက်ပါအတိုင်းဖြစ်ပါသည်-

စဉ်	မြို့နယ်	လျာထား မြေဧကပေါင်း	လျာထားမည့် မြေဧကပေါင်း	မှတ်ချက်
၁	မိုးကောင်း	၅၅.၆၉	၅၀၅	ကျွန်းတော
	မြို့နယ်ချုပ်	၅၅.၆၉	၅၀၅	ကျွန်းတော

အခန်း(၁၀)

အထွေထွေ

အခြားတင်ပြလိုသောအချက်များ

၅၀။ အခြားတင်ပြလိုသောအချက်များမရှိပါ။

နိဂုံး

၅၁။ မိုးကောင်းမြို့နယ်၏ ဒေသဆိုင်ရာအချက်အလက်များကို ဌာနဆိုင်ရာများမှပေးပို့သောအချက်အလက်များ၊ ဒေသဆိုင်ရာအချက် အလက်စာစောင်များ၊ မှတ်တမ်းများအပေါ်တွင် အခြေခံလျက် အကျဉ်းချုံး ပြုစုထားခြင်းဖြစ်ပါသည်။ ဒေသဆိုင်ရာ အချက်အလက်

များအား မှတ်တမ်းတင်စုစည်း တင်ပြခြင်းအားဖြင့် မိုးကောင်း မြို့နယ် တစ်ခုလုံး၏ အချက်အလက်နှင့် ဖွံ့ဖြိုးတိုးတက်မှု အခြေ

အနေများကို လေ့လာသိရှိနိုင်ပြီး မိမိတို့၏လုပ်ငန်းများကို အထောက်
အကူပြုမည် ဖြစ်ပါကြောင်း တင်ပြအပ်ပါသည်။

အုပ်ချုပ်ရေးမှူး
မြို့နယ်အထွေထွေအုပ်ချုပ်ရေးဦးစီးဌာန
မိုးကောင်းမြို့နယ်

ရက်စွဲ၊ ၂၀၂၀ပြည့်နှစ်၊စက်တင်ဘာလ () ရက်